

STAVBA:

II/352 Nížkov - most ev. č. 352-007

OBJEDNATEL:



Krajská správa a údržba
silnic Vysočiny, p. o.


Kosovská 1122/16
586 01 Jihlava

PROJEKTANT:



Egneza s.r.o.

Kpt. Jaroše 35/20
434 01 Most

Účel PD: DÚR/DSP	ODP. PROJEKTANT	VYPRACOVAL	Datum:	08/2019
	ING. MICHAL BERNÁT 		Měřítko:	-
Egneza s.r.o., Kpt. Jaroše 35/20, 434 01 Most, tel.: 733 774 924, e-mail: bernat@egneza.cz			Formát:	-
			Zakázka:	18E23
NÁZEV: Dokladová část			Část:	-
PŘÍLOHA: DOKLADY			Příloha:	1

KRAJSKÁ HYGIENICKÁ STANICE

KRAJE VYSOČINA SE SÍDLEM V JIHLAVĚ

Tolstého 1914/15, 58601 Jihlava, tel.: +420 567 564 551, e-mail: podatelna@khsjih.cz, ID: 4uuai3w

Č.j.: KHSV/18063/2019/ZR/HOK/Šik

Ve Žďáře nad Sázavou dne 6.9.2019

Sp. značka: S-KHSV/18063/2019

Jana Šikulová,

Vyřizuje: jana.sikulova@zr.khsjih.cz
566 650 833

Č.j. odesílatele: -

Počet listů/příloh: 1/0

Krajská správa a údržba silnic Vysočiny, p.o., Kosovská 1122/16, 586 01 Jihlava

V zastoupení : Egneza s.r.o., Kpt. Jaroše 35/20, 434 01 Most

Nížkov, II/352 Nížkov most ev.č. 352-007 - projektová dokumentace pro společné územní a stavební řízení
- závazné stanovisko orgánu ochrany veřejného zdraví.

Krajská hygienická stanice kraje Vysočina se sídlem v Jihlavě jako orgán ochrany veřejného zdraví, který je dotčeným věcně příslušným správním úřadem ve smyslu ustanovení § 82 odst. 2 písm. i) zák. č. 258/2000 Sb., o ochraně veřejného zdraví ve znění pozdějších předpisů (dále jen „zákon o ochraně veřejného zdraví“) a místně příslušným dle § 11 odst. 1 zák. č. 500/2004 Sb., správní řád ve znění pozdějších předpisů (dále jen „správní řád“), vydává ve věci stavby „Nížkov, II/352 most ev.č. 352-007“ v řízení podle § 4 odst. 2 písm. a) zákona č. 183/2006 Sb., stavební zákon ve znění pozdějších předpisů (dále jen „stavební zákon“) toto **závazné stanovisko**:

S projektovou dokumentací stavby „Nížkov, II/352 most ev.č. 352-007“ pro společné řízení k umístování a povolování staveb s odkazem na § 77 odst. 3 zákona o ochraně veřejného zdraví ve znění pozdějších předpisů a nařízení vlády č. 272/2011 Sb., o ochraně zdraví před nepříznivými účinky hluku a vibrací ve znění pozdějších předpisů se

souhlasí.

Odůvodnění:

Na základě žádosti ing. Michala Bernáta, Egneza s.r.o., Kpt. Jaroše 35/20, 434 01 Most, zplnomocněného zástupce investora stavby, doručené dne 14.8.2019 posoudila KHS kraje Vysočina předloženou projektovou dokumentaci pro společné územní a stavební řízení. Projektovou dokumentaci vypracoval žadatel v srpnu 2019 č. zak. 18E23.

Projektová dokumentace řeší rekonstrukci mostu , který převádí silnici II/352 přes Poděšínský potok. Nevyhovující nosná konstrukce mostu bude nahrazena novou, odstraní se i římsy a zábradlí. Nová konstrukce bude železobetonová monolitická římsa s ocelovým zábradlím. Přechody z mostu na těleso komunikace bude provedeno vydlážděním z lomového kamene. Úprava komunikace bude provedena v nutném rozsahu. Oprava mostu bude prováděna za úplného vyloučení provozu. Po dobu uzavírky bude doprava vedena po objízdě trase.

Hluk ze stavební činnosti je řešen v Souhrnné technické zprávě v odst. 2.11. Stavební práce budou prováděny v době mezi 7.00 a 21.00 hod. a zhotovitel stavby bude používat stroje a mechanismy v dobrém technickém stavu. Při provádění stavebních prací je zhotovitel stavby povinen v nejbližších chráněných venkovních a vnitřních prostorech okolních staveb dodržet hygienické limity hluku a vibrací, které jsou stanoveny v nařízení vlády č. 272/2011 Sb., o ochraně zdraví před nepříznivými účinky hluku a vibrací, v platném znění.

Po posouzení uvažovaného záměru konstatuje KHS kraje Vysočina, že uvažovaný záměr není v rozporu s požadavky zák. č. 258/2000 Sb., o ochraně veřejného zdraví ve znění pozdějších předpisů.

Ing. Josef Roháček
vedoucí oddělení hygieny obecné a komunální
ve Žďáře nad Sázavou

Rozdělovník:
Egneza s.r.o., Kpt. Jaroše 35/20, 434 01 Most

KRAJSKÝ ÚŘAD KRAJE VYSOČINA
Odbor životního prostředí a zemědělství
Žižkova 57, 587 33 Jihlava, Česká republika
tel.: 564 602 111, e-mail: posta@kr-vysocina.cz

Egneza s.r.o.
Kpt. Jaroše 35/20
434 01 Most

(datovou schránkou)

Váš dopis značky/ze dne
13. 8. 2019

Číslo jednací
KUJI 68911/2019
OZPZ 79/2019 Ča

Vyřizuje/telefon
Markéta Čadová/564602530

V Jihlavě dne
3. 9. 2019

„II/352 Nížkov – most ev. č. 352-007“ – souhrnné vyjádření

Odbor životního prostředí a zemědělství Krajského úřadu Kraje Vysočina (dále též „KrÚ OŽPZ“) obdržel dne 13. 8. 2019 Vaši žádost o závazné stanovisko ke stavebnímu řízení ve věci výše uvedené stavby.

Předmětem žádosti je rekonstrukce stávající nosné konstrukce mostu v intravilánu obce Nížkov, v prostoru násypového tělesa silnice II/352. Most převádí silnici II/352 přes Poděšínský potok. Délka přemostění je 4,9 m, volná šířka 6,6 m a celková šířka mostu 8,0 m. Stávající nosná konstrukce a předepsané části spodní stavby mostu budou odstraněny. V místě bude provedena nová nosná konstrukce tvořená ŽB monolitickou deskou vetknutou do krajních opěr. Výrazné dotčení dna koryta Poděšínského potoka se nepředpokládá, na částech přilehlých k dotčeným částem spodní stavby bude obnoven tvar stávající kynety. Součástí stavby je úprava komunikace v nutném rozsahu, komunikace bude kopírovat v největší možné míře stávající řešení silnice II/352.

1. Vyjádření z hlediska zákona č. 100/2001 Sb., o posuzování vlivů na životní prostředí a o změně některých souvisejících zákonů, v účinném znění (dále jen „zákon o EIA“)

KrÚ OŽPZ, jako příslušný úřad dle § 22 písmene a) zákona o EIA, uvádí, že stavba „II/352 Nížkov – most ev. č. 352-007“ neobsahuje záměry uvedené v příloze č. 1 k zákonu o EIA podléhající zjišťovacímu řízení nebo posouzení, ani záměry, jejichž provedení by mohlo významně ovlivnit životní prostředí. Stavba tudíž **nepodléhá posuzování z hlediska vlivů na životní prostředí dle zákona o EIA.**

Vypracovala: Ing. Markéta Čadová (tel.: 564 602 530)

2. Vyjádření z hlediska zákona č. 114/1992 Sb., o ochraně přírody a krajiny, v platném znění

Předběžná informace podle § 90 odst. 18 zákona č. 114/1992 Sb., o ochraně přírody a krajiny, v platném znění

Krajský úřad Kraje Vysočina, odbor životního prostředí a zemědělství jako příslušný orgán vykonávající v přenesené působnosti státní správu ochrany přírody a krajiny podle § 77a zákona č. 114/1992 Sb., o ochraně přírody a krajiny, v platném znění (dále též „zákon č. 114/1992 Sb., o ochraně přírody“) sděluje, že na předmětném toku byl dle Nálezové databáze AOPK ČR evidován výskyt zvláště chráněného druhu vydra říční (*Lutra lutra*). Prostupnost pod mostem zůstane zachovaná, nebude zasahováno do koryta vodního toku, kde jsou dnes naplaveniny umožňující migraci středně velkých savců. Nedojde tedy k porušení ochranných podmínek vydry říční, a proto není třeba k záměru vydávat výjimku dle § 56 zákona č. 114/1992 Sb., o ochraně přírody.

Záměr bude realizován mimo zvláště chráněná území nebo jejich ochranná pásma.

Tato informace nenahrazuje vyjádření (stanovisko) orgánů ochrany přírody dle § 76 a § 77 zákona č. 114/1992 Sb., o ochraně přírody, jež jsou kompetentními orgány z hlediska povolení ke kácení dřevin a obecné ochrany přírody.

Stanovisko k dotčení evropsky významných lokalit a ptačích oblastí (Natura 2000)

Krajský úřad Kraje Vysočina, odbor životního prostředí a zemědělství, jako příslušný orgán vykonávající v přenesené působnosti státní správu ochrany přírody a krajiny podle ustanovení § 77a odst. 4 písm. n) zákona č. 114/1992 Sb., o ochraně přírody, po posouzení uvedeného záměru vydává v souladu s ustanovením § 45i odst. 1 zákona č. 114/1992 Sb., o ochraně přírody toto stanovisko:

záměr „II/325 Nížkov – most ev. č. 352-007“ nemůže mít významný vliv na předmět ochrany nebo celistvost evropsky významné lokality nebo ptačí oblasti.

Odůvodnění:

Podkladem pro posouzení vlivu záměru na evropsky významné lokality nebo ptačí oblasti byla žádost i skutečnosti obecně známé. Podkladem pro posouzení vlivu záměru jsou i skutečnosti známé z úřední činnosti. Zde se jedná zejména o vymezení evropsky významných lokalit (dále také „EVL“) a ptačích oblastí (v Kraji Vysočina není žádná ptačí oblast), předměty jejich ochrany (viz např. <http://www.nature.cz/natura2000-design3/hp.php>), aktuální stav předmětu ochrany, poznatky o ekologii, biologii, rozšíření, ohrožení a péči o druhy (např. <http://www.biomonitoring.cz>).

Nejbližše záměru se nachází evropsky významná lokalita EVL Dolní rybník u Újezda CZ0612134 (6,2 km od záměru východním směrem), která je vyhlášena pro ochranu evropsky významného druhu puchýřka útlá (*Coleanthus subtilis*).

Předmětem záměru je demolice horní části stávající mostní konstrukce a výstavba nové mostní konstrukce. V průběhu demolice a rekonstrukce mostu nedojde k ovlivnění předmětu ochrany ani celistvosti EVL Dolní rybník u Újezda. Možným dočasným negativním vlivem je únik ropných produktů (nafty, oleje) do okolí, zvýšená hlučnost a prašnost. Tyto vlivy se dotknou pouze blízkého okolí, případně vodního toku.

Vzdálenost EVL od daného záměru, její předmět ochrany a konkrétní výše uvedená činnost zaručují, že nemůže dojít k jejímu ovlivnění, a proto lze vyloučit negativní vliv záměru na evropsky významné lokality a ptačí oblasti (Natura 2000) při předpokladu zachování v žádosti uvedených parametrů a činností.

Toto stanovisko nenahrazuje stanoviska a vyjádření z hlediska druhové ochrany vydávaná podle zákona č. 114/1992 Sb., o ochraně přírody, případně dalších předpisů. Stanovisko není vydáváno ve správním řízení (§ 90 odst. 1 zákona o ochraně přírody) a nelze proti němu podat odvolání.

Vypracoval: Ing. Jan Stříteský (tel.: 564 602 509)

3. Vyjádření z hlediska zákona č. 254/2001 Sb., o vodách a o změně některých zákonů (vodní zákon), ve znění pozdějších předpisů

Vyjádření z hlediska vodního zákona je v působnosti obecního úřadu obce s rozšířenou působností, v tomto případě Městského úřadu Žďár nad Sázavou, odboru životního prostředí, který je podle § 106 vodního zákona příslušným vodoprávním úřadem v této věci.

Vypracoval: Mgr. Jaroslav Mikyna (tel.: 564 602 267)

4. Vyjádření z hlediska zákona č. 289/1995 Sb., o lesích a o změně a doplnění některých zákonů (lesní zákon), ve znění pozdějších předpisů

Krajský úřad Kraje Vysočina, odbor životního prostředí a zemědělství, jako orgán státní správy lesů podle § 47 odst. 1) písm. b) zákona o lesích a o změně a doplnění některých zákonů, (lesní zákon), ve znění pozdějších předpisů (dále jen „zákon o lesích“), sděluje následující:

Jelikož z předloženého návrhu nevyplývá, že by mělo stavbou docházet k dotčení pozemků určených k plnění funkcí lesa v rozsahu 1ha a více, nemá krajský úřad, státní správa lesů, k tomuto projektu připomínek. Stavbou nedochází ani k dotčení pozemků určených k plnění funkcí lesa v rozsahu do 1ha a ani se nebude realizovat ve vzdálenosti do 50m od pozemků určených k plnění funkcí lesa. Dotčeným orgánem státní správy za této situace tedy není ani státní správa lesů obecního úřadu obce s rozšířenou působností.

Zároveň sdělujeme, že krajský úřad je kompetentní vyjadřovat se ve smyslu § 48a odst. 2 písm. d) lesního zákona k návrhům tras celostátních a tranzitních liniových staveb a jejich součástí v územní působnosti krajů. Z předložené dokumentace je zřejmé, že záměr není v rozporu s účelem zákona o lesích a bylo by možné vydat k němu kladné stanovisko.

Vypracovala: Bc. Klára Hodačová (tel.: 564 602 364)

5. Vyjádření z hlediska ochrany zemědělského půdního fondu dle zákona č. 334/1992 Sb., o ochraně zemědělského půdního fondu

Podle Souhrnné technické zprávy (strana č. 7) nedojde k záborům pozemků vedených jako ZPF. Záměr se nedotkne zákonem chráněného zájmu.

Vypracoval: Ing. Jaroslav Gottfried (tel.: 564 602 510)

Ing. Eva Horná
vedoucí odboru životního prostředí a zemědělství

LESY ČESKÉ REPUBLIKY, S.P., ST - oblast povodí Vltavy, Benešov

Tyršova 1902, Benešov 256 01, tel. +420956954111, Fax.: +420317705619, ost54@lesy-cr.cz, ID DS: e8jcfsn

Egnea s.r.o.

Kpt. Jaroše 35/20

434 01 Most

VÁŠ DOPIS ZN.

ČÍSLO JEDNACÍ
LCR954/003298/2019SPISOVÁ ZNAČKA
LCR0024211/2019DATUM
15.08.2019VYŘIZUJE
Ing. Kráčmerová MilušeTELEFON
956954215

GSM

FAX

E-MAIL
Miluse.Kracmerova@lesy-cr.cz**Vyjádření k dokumentaci pro stavební povolení na akci „II/352 Nížkov-most ev. č. 352-007“**

Jedná se o rekonstrukci stávajícího mostu, která spočívá v odstranění nevyhovující nosné konstrukce mostu a nahrazení novou.

Vzhledem ke stavu konstrukce mostu přistoupil stavebník k celkové rekonstrukci objektu. V místě bude provedena nová nosná konstrukce pro převedení silnice II/352. Nosnou konstrukci mostu bude tvořit železobetonová monolitická deska vetknutá do krajních opěr. Založení nové části mostu bude hlubinné na roštu z velkopřůměrových pilot, které budou opřené o skalní podloží. Na obou stranách nosné konstrukce budou provedeny železobetonové monolitické římsy, na kterých budou osazena ocelová zábradlí se svislou výplní. Přechody z mostu na těleso komunikace se provedou vydlážděním z lomového kamene tl. 200 mm do betonového lože min. tl. 100 mm, vpravo mostu bude provedeno navázání na stávající chodníky napojené na sousední lávku pro pěší. Výrazné dotčení dna koryta Poděšínského potoka se nepředpokládá, na částech přilehlých k dotčeným částem spodní stavby bude obnoven tvar stávající kynety.

Projektová dokumentace z 08/2019 byla zpracovaná firmou Egnea s.r.o., odpovědný projektant – Ing. Michal Bernát.

Stavba se nedotkne pozemků ve vlastnictví státu s právem hospodaření Lesů ČR, s. p., nedotkne se staveb v majetku Lesů ČR s. p.

Lesy ČR, s. p., Správa toků Benešov – oblast povodí Vltavy, jako určený správce Nížkovského (Poděšínského) potoka (IDVT 10239008; ČHP 1-09-01-010, ř. km 4,63), **souhlasí s akcí „II/352 Nížkov-most ev. č. 352-007“** za dodržení těchto podmínek:

- 1) Správa toků Benešov nenese žádnou odpovědnost za škody způsobené vodním tokem na majetku na výše uvedené akci.
- 2) Veškeré objekty vybudované v rámci prací zůstávají ve správě investora stavby, nebo jeho právního nástupce, který odpovídá za škody vzniklé při stavbě, nebo provozu díla.
- 3) Veškeré stavební materiály včetně výkopového materiálu budou ukládány mimo záplavové území.

- 4) Uskladňování PHM, olejů a ostatních závadných látek včetně doplňování do strojů bude prováděno výhradně mimo záplavová území.
- 5) Závadné a nebezpečné látky se nesmějí dostat do vodních toků v naší správě.
- 6) Před kolaudací bude správce toku vyzván k posouzení stavu toku, případné nedostatky budou odstraněny na náklady investora akce.

Toto vyjádření platí 2 roky ode dne jeho vydání.



S pozdravem

[02]
Lesy České republiky, s.p.
se sídlem Přemyslova 1106/19, Nový Hradec Králové
500 08 Hradec Králové
IČ: 42196451, DIČ: CZ42196451
Správa toků - oblast povodí Vltavy
Tyršova 1902, 256 01 Benešov

Ing. Mojmíra Hillermanová
vedoucí Správy toků-oblast povodí Vltavy



Váš dopis zn.: 41668/2019/MUZR
Ze dne: 14.08.2019
Naše zn.: 43709/2019/MUZR
Č. j. RUP/742/19/DF
Vyřizuje: Ing. arch. Hana Špačková
Tel.: 566 688 194
E-mail: hana.spackova@zdarns.cz
Datum: 5.9.2019

Vypraveno dne: 5.9.2019

Egneza s.r.o.
Kpt. Jaroše 35/20
434 01 Most

ZÁVAZNÉ STANOVISKO orgánu územního plánování

Městský úřad Žďár nad Sázavou jako orgán územního plánování příslušný podle § 6 odst. 1 písm. e) zákona č. 183/2006 Sb., o územním plánování a stavebním řádu (stavební zákon), ve znění pozdějších předpisů, posoudil záměr podle § 96b odst. 1 stavebního zákona a shledal, že vyvolává změnu v území. Přezkoumal podle § 96b odst. 3 stavebního zákona z hlediska souladu s politikou územního rozvoje, s územně plánovací dokumentací a z hlediska uplatňování cílů a úkolů územního plánování záměr

„II/352 Nížkov – most ev. č. 352-007“,

který obsahuje dokumentaci pro změnu stavby společné povolení stavby na pozemcích parc. č. 58/6 (ostatní plocha – ostatní komunikace), 507/1 (ostatní plocha – neplodná půda), 1703/2 (ostatní plocha – ostatní komunikace), 1704 (ostatní plocha – ostatní komunikace), 1751/2 (ostatní plocha – ostatní komunikace), 1751/3 (ostatní plocha – silnice), 1751/4 (ostatní plocha – silnice), 1751/5 (ostatní plocha – ostatní komunikace), 1752 (ostatní plocha – silnice), 1790/1 (vodní plocha – koryto vodního toku umělé), v katastrálním území Nížkov.

Jedná se o rekonstrukci stávajícího mostu, který převádí silnici II/352 přes Poděšínský potok v Nížkově.

Stavebníkem je Kraj Vysočina, Žižkova 57, 587 33 Jihlava, IČO: 70890749.

Záměr je členěný na stavební objekty a technická a technologická zařízení:

SO 101 – Komunikace

SO 201 – Most ev. č. 352-007

Záměr je přípustný.

Závazné stanovisko platí dva roky od jeho vydání.

Odůvodnění:

Městský úřad Žďár nad Sázavou, odbor rozvoje a ÚP, obdržel dne 14.08.2019 od společnosti Egneza s.r.o., Kpt. Jaroše 35/20, 434 01 Most, IČO: 07274564, žádost o vydání závazného stanoviska k záměru „II/352 Nížkov – most ev. č. 352-007“, na pozemcích parc. č. 58/6, 507/1, 1703/2, 1704, 1751/2, 1751/3, 1751/4, 1751/5, 1752, 1790/1, v katastrálním území Nížkov.

K žádosti o vydání závazného stanoviska byly doloženy tyto podklady:

- Projekt zpracovaný společností Egneza s.r.o., Kpt. Jaroše 35/20, 434 01 Most, IČO: 07274564, odpovědný projektant Ing. Michal Bernát, ČKAIT:0301483.

Kromě podkladů předložených žadatelem vycházel odbor jako orgán územního plánování z:

- Politiky územního rozvoje České republiky, ve znění Aktualizace č. 1 schválená dne 15. 4. 2015 (dále jen „PÚR“),
- Zásad územního rozvoje Kraje Vysočina, ve znění Aktualizace č.1, 2, 3, 5 a 6, nabytí účinnosti dne 14. 06. 2019 (dále jen „ZÚR“).
- Územního plánu Nížkov, který nabyl účinnosti dne 20.01.2019 (dále jen „ÚP“).

Přezkoumání záměru:

Odbor rozvoje a územního plánování Městského úřadu Žďár nad Sázavou, jako orgán územního plánování, posoudil podle § 96b odst. 1 stavebního zákona záměr a shledal, že vyvolává změnu v území. Přezkoumal záměr podle § 96 b odst. 3 stavebního zákona, zda je přípustný z hlediska souladu s politikou územního rozvoje a územně plánovací dokumentací a z hlediska uplatňování cílů a úkolů územního plánování, či nikoliv.

Orgán územního plánování přezkoumal soulad záměru s politikou územního rozvoje:

- Platná Politika územního rozvoje ČR záměr v jím dotčeném území neřeší, záměr se věci řešených Politikou územního rozvoje ČR nedotýká.

Odbor jako orgán územního plánování přezkoumal soulad záměru se zásadami územního rozvoje:

- Záměr je se ZÚR v souladu - Územní plán Nížkov je v souladu s vydanými Zásadami územního rozvoje Kraje Vysočina, proto byl záměr posuzován z hlediska souladu s platným územním plánem Nížkov.

Orgán územního plánování přezkoumal soulad záměru s územním plánem Nížkov:

- Předložený záměr „II/352 Nížkov – most ev. č. 352-007“, na pozemcích parc. č. 58/6, 507/1, 1703/2, 1704, 1751/2, 1751/3, 1751/4, 1751/5, 1752, 1790/1, v katastrálním území Nížkov, je v souladu s Územním plánem Nížkov.
- Pozemky parc. č. 58/6 (ostatní plocha – ostatní komunikace), 507/1 (ostatní plocha – neplodná půda), 1703/2 (ostatní plocha – ostatní komunikace), 1704 (ostatní plocha – ostatní komunikace), 1751/2 (ostatní plocha – ostatní komunikace), 1751/3 (ostatní plocha – silnice), 1751/4 (ostatní plocha – silnice), 1751/5 (ostatní plocha – ostatní komunikace), 1752 (ostatní plocha – silnice), 1790/1 (vodní plocha – koryto vodního toku umělé), v katastrálním území Nížkov, se podle územního plánu Nížkov nachází v zastavěném území obce v pěti funkčních plochách - „Dopravní infrastruktura silniční (DS)“, „Veřejná prostranství (PV)“, „Plochy smíšené obytné – venkovské (SV)“, „Plochy smíšené nezastavěného území (NS)“, „Zeleň přírodního charakteru (ZP)“:
 - „Dopravní infrastruktura silniční (DS)“ – hlavní využití je pro stavby a zařízení pro silniční dopravu (motorovou, cyklistickou i pěší). Přípustný způsob využití jsou mosty, opěrné stěny a terénní úpravy.
 - „Veřejná prostranství (PV)“ – hlavní využití je pro veřejně přístupné plochy a zeleň, přípustný způsob využití je pro stavby a zařízení dopravní infrastruktury.
 - „Plochy smíšené obytné – venkovské (SV)“ – hlavní využití je pro bydlení, rekreaci a občanské vybavení lokálního významu, kromě hřbitovů. Přípustný způsob využití je pro stavby a zařízení související dopravní infrastruktury.
 - „Plochy smíšené nezastavěného území (NS)“ – hlavní využití je pro mimolesní dřeviny přírodního charakteru, plochy pro ekologickou stabilizaci krajiny (např. remízky, meze a stromořadí), extenzivně využívané louky s bohatou druhovou skladbou živočichů a rostlin, zahrady. Přípustný způsob využití je pro liniové stavby a zařízení dopravní infrastruktury.
 - „Zeleň - přírodního charakteru (ZP)“ – hlavní využití je pro plochy vegetace, zpravidla přirozeně vzniklé, neplnící funkce zeleně ochranné a izolační. Liniové stavby a zařízení dopravní infrastruktury.

Územní plán uvádí v urbanistické koncepci - jako veřejná prostranství (PV) jsou samostatně vymezeny volně přístupné plochy v centru obcí v řešeném území. Charakter veřejných prostranství mají ze své podstaty i plochy silniční dopravní infrastruktury (DS), které tvoří uliční síť a dále plochy sídelní zeleně (ZP). Plochy sídelní zeleně jsou především součástí zahrad a ploch veřejných prostranství (PV). Významné prvky sídelní zeleně jsou vymezeny jako plochy zeleně – přírodního charakteru (ZP). Prvky sídelní zeleně je nutno zachovávat, případně provádět jejich obnovu. Při provádění úprav veřejných prostranství a dopravních ploch uvnitř zastavěného území je žádoucí zvyšování podílu stromové zeleně, zejména ve volných prostorech. Preferovány jsou původní druhy dřevin.

Městský úřad, odbor rozvoje a územního plánování, jako orgán územního plánování navržený záměr posoudil z hlediska uplatňování cílů a úkolů územního plánování stanovených v § 18 a 19 stavebního zákona:

- Vzhledem ke stavu konstrukce stávajícího mostu bude provedena celková rekonstrukce objektu. Stávající nosná konstrukce a předepsané části spodní stavby mostu budou odstraněny. Novou nosnou konstrukci mostu bude tvořit železobetonová monolitická deska vetknutá do krajních opěr. Přechody z mostu na těleso komunikace se provedeou vydlážděním z lomového kamene. V pravé části mostu bude provedeno navázání na stávající chodníky napojené na sousední lávku pro pěší. Součástí rekonstrukce je úprava stávající komunikace v nutném rozsahu. Komunikace kopíruje stávající řešení silnice II/352. Dopravní řešení zůstane po dokončení stavby beze změny, v novém stavu bude prostorové uspořádání komunikace včetně napojení na předpolích mostu odpovídat stávajícímu stavu.
- Orgán územního plánování shledal, že se jedná o rekonstrukci stávajícího mostu, který převádí silnici II/352 přes Poděšínský potok v Nížkově a nová konstrukce mostu zachovává přibližně stejné šířkové a délkové parametry jako most původní. Dochází jen k rozšíření mostu z původní šířky cca 7,745 m nově na šířku mostu 8,6 m a k dalším drobným změnám, které jsou vyvolány konstrukčním typem mostu, úpravou jeho nejbližšího okolí a navázáním na stávající silnici.
- Z výše uvedených důvodů orgán územního plánování shledal, že navrhovaný záměr „II/352 Nížkov – most ev. č. 352-007“, na pozemcích parc. č. 58/6, 507/1, 1703/2, 1704, 1751/2, 1751/3, 1751/4, 1751/5, 1752, 1790/1, v katastrálním území Nížkov, je v souladu s územním plánem Nížkov. Pro umístění navrženého záměru není nutno stanovovat podmínky.

Z uvedených důvodů dospěl orgán územního plánování k závěru, že posuzovaný záměr je přípustný.

Platnost závazného stanoviska lze prodloužit, pokud se nezmění podmínky v území.

Závazné stanovisko nepozbývá platnosti:

- a) bylo-li na základě žádosti podané v době jeho platnosti vydáno územní rozhodnutí, společné povolení nebo jiné obdobné rozhodnutí podle jiného zákona a toto rozhodnutí nabylo právní moci,
- b) byla-li na základě návrhu veřejnoprávní smlouvy nahrazující územní rozhodnutí nebo společné povolení podaného v době jeho platnosti uzavřena veřejnoprávní smlouva a tato veřejnoprávní smlouva nabyla účinnosti, nebo
- c) nabyli-li právních účinků územní souhlas nebo společný územní souhlas a souhlas s provedením ohlášeného stavebního záměru vydaný k oznámení stavebního záměru učiněného v době platnosti závazného stanoviska.

Ing. arch. Hana Špačková
referentka odboru rozvoje a územního plánování

Příloha: Ověřená část předložené dokumentace

Obdrží doporučeně do vlastních rukou:

Egneza s.r.o., Kpt. Jaroše 35/20, 434 01 Most



MĚSTSKÝ ÚŘAD ŽĎÁR NAD SÁZAVOU

ODBOR ŽIVOTNÍHO PROSTŘEDÍ

ŽIŽKOVA 227/1, 591 31 ŽĎÁR NAD SÁZAVOU

VÁŠ DOPIS ZN./ZE DNE
13.8.2019

Č. J., ČÍSLO JEDNACÍ
ŽP/1731/19/HD

VYŘIZUJE/LINKA
Daďourková/347

ŽĎÁR NAD SÁZAVOU
13.9.2019

Závazné stanovisko z hlediska nakládání s odpady na akci: **II/352 Nížkov - most ev.č. 352-007**

parc. č. 1751/4 v k.ú. Nížkov

parc. č. 1751/3 v k.ú. Nížkov

parc. č. 1752 v k.ú. Nížkov

parc. č. 1790/1 v k.ú. Nížkov

parc. č. 1751/5 v k.ú. Nížkov

parc. č. 507/1 v k.ú. Nížkov

parc. č. 1751/2 v k.ú. Nížkov

parc. č. 1703/2 v k.ú. nížk

parc. č. 58/6 v k.ú. Nížkov

parc. č. 1704 v k.ú. Nížkov

(dále jen „předmětná stavba“),

stavebník:

Kraj Vysočina, Žižkova 1882/57, Jihlava, 586 01 Jihlava, 1 IČO:70890749

(dále jen „stavebník“),

žadatel:

Egneza s.r.o., Kpt. Jaroše 35/20, Most, 434 01 Most 1, IČO: 07274564

(dále jen „žadatel“).

Odbor ŽP jako věcně a místně příslušný orgán veřejné správy na úseku odpadového hospodářství podle § 61 odst. 1 písm. c) zákona č. 128/2000 Sb., o obcích, v platném znění, § 71 písm. k) zákona č. 185/2001 Sb., o odpadech a o změně některých dalších zákonů, v platném znění (dále jen „zákon o odpadech“) a podle § 11 odst. 1 zákona č. 500/2004 Sb., správní řád, v platném znění (dále jen „správní řád“)

souhlasí podle ustanovení § 79 odst. 4 zákona o odpadech a § 149 odst. 1 správního řádu s umístěním a povolením předmětné stavby z hlediska nakládání s odpady a stanovuje následující závaznou podmínku odpadového hospodářství:

Stavebník doloží na odbor ŽP kopie dokladů o zákonném využití nebo odstranění vzniklých odpadů do 1 měsíce po ukončení stavebních prací. Z dokladů musí být patrné, jaký odpad a v jakém množství byl předán oprávněné osobě, identifikační údaje této osoby (název, sídlo, IČO oprávněné osoby) a datum předání odpadu. Čestné prohlášení není bráno jako doklad prokazující zákonné nakládání s odpady.

Odůvodnění

Dne 13.8.2019 obdržel odbor ŽP písemnou žádost o vydání závazného stanoviska z hlediska nakládání s odpady podle § 79 odst. 4 zákona o odpadech k umístění a povolení předmětné stavby, kterou podal žadatel - zástupce stavebníka. Přílohou žádosti je projektová dokumentace, kterou vypracoval Ing. Michal Bernát, ČKAIT: 0301483, Ing. Vojtěch Ehlich, ČKAIT: 0013865, zodpovědný projektant: Ing. Michal Bernát, ČKAIT:0301483, k datu: 08/2019, zakázka číslo: 18E23 a dále doplnění nakládání s odpady ze dne 11.9.2019.

Odbor ŽP jako orgán veřejné správy v oblasti odpadového hospodářství nemá k uvedené akci námitek. Předložené podklady byly dostatečně zpracovány. V podkladech byly uvedeny druhy odpadů zařazené podle Katalogu odpadů, uvedeno jejich odhadované množství a navržen způsob využití nebo odstranění odpadů. Souhlasíme s předáním odpadů osobě oprávněné k jejich převzetí (recyklace, kompostování, skládka).

Původce odpadů je povinen se vzniklými odpady nakládat v souladu se zákonem o odpadech. Odpady není možné předávat osobám, které nejsou oprávněné k jejich převzetí. Seznam oprávněných osob, které provozují zařízení ke sběru, výkupu, využití, odstranění odpadů najdete zde: <https://isoh.mzp.cz/RegistrZarizeni>. Použití znovuzískané asfaltové směsi je upraveno vyhláškou č. 130/2019, Sb., o kritériích, při jejichž splnění je asfaltová směs vedlejším produktem nebo přestává být odpadem.

Ukládání odpadů na povrchu terénu je možné pouze za splnění legislativních podmínek, především v souladu s vyhláškou č. 294/2005 Sb., o ukládání odpadů na skládky a jejich využívání na povrchu terénu, v platném znění.

Po prostudování předložených podkladů, došel orgán odpadového hospodářství k závěru, že je nutné vydat výše uvedené podmínky, které orgán odpadového hospodářství zdůvodňuje takto: při stavebních úpravách vznikne větší množství odpadu (např. výkopová zemina – 650 tun, asfalt - 230 tun), proto vyžaduje orgán odpadového hospodářství doložit jakým způsobem byl tento odpad a další odpady, které vznikly během stavby, využity nebo odstraněny.

Výše stanovená podmínka odpadového hospodářství je závazná pro správní úřady, které vydávají rozhodnutí podle zvláštních právních předpisů (zákon č. 183/2006 Sb., o územním plánování a stavebním řádu v platném znění).

Toto závazné stanovisko nenahrazuje rozhodnutí a stanoviska orgánů státní správy vydávaná podle dalších zvláštních právních předpisů.

Poučení

Proti tomuto závaznému stanovisku se nelze samostatně odvolat a opravné prostředky lze proti němu uplatnit pouze v režimu § 149 odst. 5 nebo § 149 odst. 6 správního řádu.

Ing. Jaroslav Doubek
vedoucí odboru životního prostředí

Rozdělovník – doručí se (do DS)

Kraj Vysočina, Žižkova 1882/57, Jihlava, 586 01 Jihlava 1

prostřednictvím Egneza s.r.o., Kpt. Jaroše 35/20, Most, 434 01 Most 1

Na vědomí

MěÚ Žďár nad Sázavou - odbor stavební, Žižkova 1, 591 31 Žďár nad Sázavou



Hasičský záchranný sbor Kraje Vysočina územní odbor Žďár nad Sázavou

Jamská 4, 591 01 Žďár nad Sázavou



HZSJX006FMV8
prvotní identifikátor

ADRESÁT:

KSÚS Vysočiny, p.o.
Kosovská 1122/16
586 01 Jihlava

VYŘIZUJE: nrap. Marta Rybová
TEL: 950291108 / FAX: 950291132
E-MAIL: m.rybova@hasici-vysocina.cz

ŽDÁR NAD SÁZAVOU: 09.09.2019
POČET LISTŮ: 2
PŘÍLOHY: 0
Č.j.: HSJI- 4156-2/ZR-2019

Závazné stanovisko dotčeného orgánu na úseku požární ochrany

Název stavby: II/352 Nížkov – most ev.č. 352-007

Místo stavby: k.ú. Nížkov

Stavebník: KSÚS Vysočiny, p.o., Kosovská 1122/16, 586 01 Jihlava

Předložená dokumentace: pro stavební povolení, zpracovatel Ing. Michal Bernát, číslo ČKAIT - 0301483, datum 08/2019

Hasičský záchranný sbor Kraje Vysočina (dále jen „HZS Kraje Vysočina“) jako věcně a místně příslušný dotčený orgán na úseku požární ochrany dle ustanovení § 7 odst. 4 zákona č. 320/2015 Sb., o Hasičském záchranném sboru České republiky a o změně některých zákonů (zákon o hasičském záchranném sboru), ve znění zákona č. 183/2017 Sb., a dle ustanovení § 26 odst. 2 písm. b) a ustanovení § 31 odst. 1 písm. b) zákona č. 133/1985 Sb., o požární ochraně, ve znění pozdějších předpisů (dále jen „zákon o požární ochraně“), posoudil v rozsahu níže uvedených podkladů výše uvedenou dokumentaci předloženou dne 3.9.2019 a vydává k ní v souladu s ustanovením § 31 odst. 3 zákona o požární ochraně a dále dle ustanovení § 149 odst. 1 zákona č. 500/2004 Sb., správní řád, ve znění pozdějších předpisů,

SOUHLASNÉ ZÁVAZNÉ STANOVISKO.

Stavbu tvoří objekty SO 101 Komunikace a SO 201 Most ev.č. 352-007. Stavba se nachází v intravilánu obce Nížkov. Most převádí silnici II/352 přes Poděšínský potok. Nevyhovující nosná konstrukce stávajícího mostu bude nahrazena novou. Dojde také k odstranění stávajících říms a zábradlí. Sousední lávka pro pěší zůstane zachována. Součástí rekonstrukce je úprava stávající komunikace v nutném rozsahu.

Odůvodnění:

HZS Kraje Vysočina vycházel při vydání závazného stanoviska z těchto podkladů:

- Souhrnná technická zpráva (zpracovatel Ing. Michal Bernát, číslo ČKAIT - 0301483, datum 08/2019).

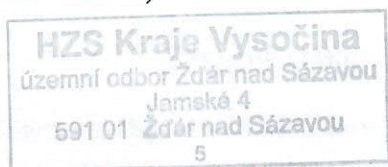
IČO: 70885184


Internet: www.hasici-vysocina.cz

ID DS: ntdaa7v

Posouzením předložené dokumentace dle ustanovení § 46 odst. 1 vyhlášky č. 246/2001 Sb., o stanovení podmínek požární bezpečnosti a výkonu státního požárního dozoru (vyhláška o požární prevenci), ve znění vyhlášky č. 221/2014 Sb., v rozsahu výše uvedených podkladů, dospěl HZS Kraje Vysočina k závěru, že *požárně bezpečnostní řešení* splňuje obsahové náležitosti dle ustanovení § 41 vyhlášky o požární prevenci. Z obsahu posouzeného požárně bezpečnostního řešení vyplývá, že jsou splněny technické podmínky požární ochrany kladené na danou stavbu vyhláškou č. 23/2008 Sb., o technických podmínkách požární ochrany staveb, ve znění vyhlášky č. 268/2011 Sb.

(Otisk razítka)




Plk. Ing. Vladimír Sobotka
Ředitel územního odboru



E.ON Distribuce, a.s., F. A. Gerstnera 2151/6, 370 01 České Budějovice

Egneza s.r.o.
Michal Bernát
Kpt. Jaroše 35/20
434 01 Most

E.ON Distribuce, a.s.
Regionální správa Nové Město
F. A. Gerstnera 2151/6
370 01 České Budějovice
www.eon-distribuce.cz

Jiří Olišar
T +420-56665-5747
jiri.olisar@eon.cz

Naše značka
J13947-27001719

České Budějovice, 11.09.2019

**Vyjádření k žádosti o souhlas se stavbou a činností v ochranném pásmu
zařízení distribuční soustavy (elektrická síť) ve vlastnictví E.ON
Distribuce, a.s.**

Toto vyjádření slouží pro potřeby řádného umístění, výstavby a užívání
stavby a je vyjádřením pro územní a stavební řízení.

Předložili jste nám žádost o vyjádření ke stavbě a činnosti v ochranném
pásmu:

Podzemní vedení NN
Nadzemní vedení NN

Jedná se o akci: „II/352 Nížkov - most ev. č. 352-07“. K zásahům
do ochranného pásma dochází v místě stavby, katastrální území, parc. č.:
K.ú. Nížkov - žadatelem vyznačené zájmové území.

Souhlasíme s provedením výše uvedené akce v ochranném pásmu zařízení
distribuční soustavy při splnění těchto podmínek:

Před zahájením stavby bude provedena rekonstrukce venkovního vedení
NN, které bude nahrazeno kabelovým vedením NN. Rekonstrukci
venkovního vedení NN provede provozovatel DS.

- 1) V ochranných pásmech (dále jen OP) zařízení distribuční soustavy
budou při realizaci uděleného souhlasu dodrženy podmínky dle § 46
odst. 8 zákona č. 458/2000 Sb., v platném znění, kde se konstatuje, že
v OP těchto zařízení je zakázáno pod písmeny:
 - c) provádět činnosti, které by mohly ohrozit spolehlivost a bezpečnost
provozu těchto zařízení nebo ohrozit život, zdraví či majetek osob
 - d) provádět činnosti, které by znemožňovaly nebo podstatně
znesnadňovaly přístup k těmto zařízením.

Sídlo společnosti:
F.A. Gerstnera 2151/6
České Budějovice 7
370 01 České Budějovice
Společnost je zapsána
v Obchodním rejstříku
vedeném Krajským soudem
v Českých Budějovicích,
oddíl B., vložka 1772
IČ: 280 85 400
DIČ: CZ28085400

Číslo žádosti: 27001719

- 2) Zakreslení trasy nadzemního i podzemního vedení vyskytujícího se v zájmovém území do všech vyhotovení prováděcí dokumentace a jeho vyznačení dobře viditelným způsobem přímo v terénu. Jedná se zejména o místa křížení či souběhu trasy vedení s trasou pohybu mechanizace, s trasou vedení výkopů a podobně tak, aby pracující na staveništi byli o hranicích ochranného pásma trvale informováni.
- 3) Objednání přesného vytýčení distribuční sítě (trasy kabelu) v terénu a to nejméně 14 dnů před zahájením prací v blízkosti podzemního kabelového vedení. V případě, že nebude možné trasu kabelu bezpečně určit pomocí vytyčovacího zařízení, je investor zemních prací povinen pro jednoznačné stanovení jeho polohy provést na určených místech a v nezbytném rozsahu ruční odkrytí kabelu podle pokynů zaměstnanců E.ON Distribuce, a.s. (dále jen ECD). **Vytýčení kabelů VN, NN zajistí Libor Zelený, tel.: 53514-3692, email: libor.zeleny@eon.cz.**
- 4) Provádění zemních prací v ochranném pásmu kabelu výhradně klasickým ručním nářadím bez použití jakýchkoli mechanismů s nejvyšší opatrností, nebude-li provozovatelem zařízení stanoveno jinak.
- 5) Vhodné zabezpečení obnaženého kabelu (podložení, vyvěšení, ...), aby nedošlo k jeho poškození poruchou nebo nepovolanou osobou a označení výstražnými tabulkami, bude provedeno podle pokynů pracovníka ECD. Další podmínky pro zabezpečení našeho zařízení si vyhrazujeme při vytýčení nebo po jeho odkrytí.
- 6) Vyřešení způsobu provedení souběhů a křížení výše zmíněné akce s rozvodným zařízením musí odpovídat příslušným ČSN.
- 7) Přizvání zástupce ECD ke kontrole křížovatek a souběhů před záhozem výkopu. O kontrole bude proveden zápis do montážního nebo stavebního deníku. Při nedodržení této podmínky, budou poruchy vzniklé na zařízení odstraňovány na náklady investora stavby.
- 8) Po dokončení musí stavba z pohledu ochrany před provozními a poruchovými vlivy distribuční soustavy odpovídat příslušným normám, zejména PNE 33 3301, PNE 33 3302, PNE 34 1050, ČSN EN 50 341-1, PNE 33 0000-1, ČSN EN 50 522, ČSN EN 61 936-1.
- 9) Po dokončení stavby a činnosti připomínáme, že v OP zařízení je dále zakázáno:
 - a) zřizovat bez souhlasu vlastníka těchto zařízení stavby či umisťovat konstrukce a jiná podobná zařízení, jakož i uskladňovat hořlavé a výbušné látky
 - b) provádět bez souhlasu jeho vlastníka zemní práce
 - c) u nadzemního vedení nechávat růst porosty nad výšku 3 m
 - d) u podzemního vedení vysazovat trvalé porosty a přejíždět vedení mechanismy o celkové hmotnosti nad 6t.

- 10) V projektové dokumentaci a při stavbě budou respektovány podmínky uvedené ve vyjádření o existenci zařízení distribuční soustavy ve vlastnictví a provozování ECD a podmínkách práce v jeho blízkosti.
- 11) Veškerá stavební činnost v OP distribučního a sdělovacího zařízení bude před jejím zahájením konzultována s příslušným správcem zařízení (kontakty na správce zařízení jsou uvedeny v závěru tohoto vyjádření), který stanoví bezpečnostní opatření pro práce v OP příslušného rozvodného zařízení dle platné ČSN EN 50 110-1.
- 12) Veškeré práce s mechanizací, jejichž části se za provozu mohou přiblížit k vodičům v OP nadzemního vedení 22 kV a výkopové práce v OP podzemního vedení 22 kV, je nutno provádět za beznapětového stavu vedení a vypnutí požadujeme objednat nejméně 25 kalendářních dnů předem. Práce s mechanizací v OP vedení 110 kV je nutno provádět za beznapětového stavu vedení a vypnutí požadujeme objednat nejpozději do 10. dne předchozího měsíce.

Kontakty správců zařízení:

VN+NN


Regionální správa, Jiří Olišar, tel.: 56665-5747, email: jiri.olisar@eon.cz

V případě nedodržení vzdáleností a podmínek dle norem a platných právních předpisů, nesouhlasíme po ukončení stavby s její kolaudací.

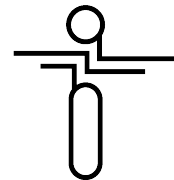
S přátelským pozdravem

E.ON Distribuce, a.s.

E.ON Distribuce, a.s.
F. A. Gerstnera 2151/6
České Budějovice 7
370 01 České Budějovice



198



Egneza s.r.o.
Kpt. Jaroše 35/20
43401 Most

naše značka
5001997189

vyřizuje
Martina Pýchová

datum
25.09.2019

Věc:

II/352 Nížkov - most ev. č. 352-007

K.ú. - p.č.: Nížkov

Stavebník: Kraj Vysočina, Žižkova 1882/57, 58601 Jihlava

Účel stanoviska: Povolení stavby - stavební režim (ÚR+SP)

GasNet, s.r.o., jako provozovatel distribuční soustavy (PDS) a technické infrastruktury, zastoupený GridServices, s.r.o., vydává toto stanovisko:

V ZÁJMOVÉM ÚZEMÍ STAVBY SE NACHÁZÍ TATO PLYNÁRENSKÁ ZAŘÍZENÍ A PLYNOVODNÍ PŘÍPOJKY:

- STL plynovod OC DN 100

Požadujeme respektovat průběh a ochranné pásmo plynárenského zařízení.

K plynovému zařízení umístit těleso komunikace a chodníku v souladu s ČSN 73 6005.

Při realizaci stavby je nutno dodržovat veškerá pravidla stanovená pro práce v ochranném pásmu plynárenského zařízení, které činí 1 m na každou stranu měřeno kolmo od osy plynovodu. V tomto pásmu nesmí být umístovány žádné nadzemní stavby, prováděna skládka materiálu a výšková úprava terénu. Případné dočasné zařízení staveniště (maringotky, mobilní buňky atd.) umístit min. 1 m od STL plynovodu.

Křížení a souběh inž. sítí s plynovodním zařízením musí být v souladu s ČSN 73 60 05, tab. 1 a 2.

Budované objekty (např. šachty, vpusti, dopravní značky, sloupy atd.) musí dodržet od stávajícího zařízení světlostou vzdálenost dle ČSN EN 12 007, TPG 702 04, čl. 14.5 a 14.6 - minimálně 1m, tj. nesmí zasahovat do ochranného pásma zařízení - plynovodu!

Pokud realizace stavby vyvolá výškovou nebo směrovou úpravu trasy plynárenského zařízení, bude toto posuzováno jako přeložka. Náklady budou hrazeny investorem stavby.

Toto stanovisko se netýká žádných úprav plynárenského zařízení v dané lokalitě. Nutno řešit samostatně (<http://www.gasnet.cz/cs/kontakt-ni-system/>).

Současně si vyhrazujeme upřesnění nebo rozšíření našich podmínek při zjištění situace na místě.

V rozsahu této stavby souhlasíme s povolením stavby dle zákona 183/2006 Sb. ve znění pozdějších předpisů. Tento souhlas platí pro územní řízení, řízení o územním souhlasu, veřejnoprávní smlouvy pro umístění stavby, zjednodušené územní řízení, ohlášení, stavební řízení, společné územní a stavební řízení, veřejnoprávní smlouvu o provedení stavby nebo oznámení stavebního záměru s certifikátem autorizovaného inspektora.

V zájmovém území se mohou nacházet plynárenská zařízení jiných vlastníků či správců, případně i dlouhodobě nefunkční/neprovozovaná plynárenská zařízení bez dostupných informací o jejich poloze a vlastnictví.

Plynárenské zařízení a plynovodní přípojky jsou dle ust. § 2925 zákona č. 89/2012 Sb., občanského zákoníku, provozovány jako zařízení zvláště nebezpečné a z tohoto důvodu jsou chráněny ochranným pásmem dle zákona č. 458/2000 Sb. ve znění pozdějších předpisů.

Nedodržení podmínek uvedených v tomto stanovisku zakládá odpovědnost stavebníka za vzniklé škody.

Rozsah ochranného pásma je stanoven v zákoně 458/2000 Sb. ve znění pozdějších předpisů.

GridServices, s.r.o.

Plynárenská 499/1
Zábrdovice

602 00 Brno

T +420532221111

F +420545578571

E info@gridservices.cz

I www.gridservices.cz

IČ: 27935311

DIČ: CZ27935311

Zapsán do obchodního rejstříku:

Krajský soud v Brně

oddíl C, vložka 57165

26.07.2007

Bankovní spojení:
Československá obchodní banka,
a.s.

Číslo účtu: 17837923

Kód banky: 0300

Při realizaci uvedené stavby budou dodrženy podmínky pro provádění stavební činnosti:

- 1) Za stavební činnosti se pro účely tohoto stanoviska považují všechny činnosti prováděné v ochranném pásmu plynárenského zařízení a plynovodních přípojek (tzn. i bezvýkopové technologie a terénní úpravy) a činnosti mimo ochranné pásmo, pokud by takové činnosti mohly ohrozit bezpečnost a spolehlivost plynárenského zařízení a plynovodních přípojek (např. trhací práce, sesuvy půdy, vibrace, apod.).
- 2) Stavební činnosti je možné realizovat pouze při dodržení podmínek stanovených v tomto stanovisku. Nebudou-li tyto podmínky dodrženy, budou stavební činnosti, považovány dle § 68 zákona č.458/2000 Sb. ve znění pozdějších předpisů za činnost bez našeho předchozího souhlasu. Při každé změně projektu nebo stavby (zejména trasy navrhovaných inženýrských sítí) je nutné požádat o nové stanovisko k této změně.
- 3) Před zahájením stavební činnosti bude provedeno vytyčení trasy a přesné určení uložení plynárenského zařízení a plynovodních přípojek. Vytyčení trasy provede příslušná provozní oblast (formulář a kontakt naleznete na www.gridservices.cz nebo NONSTOP zákaznická linka 800 11 33 55). Při žádosti uvede žadatel naši značku (číslo jednací) uvedenou v úvodu tohoto stanoviska. O provedeném vytyčení trasy bude sepsán protokol. Přesné určení uložení plynárenského zařízení a plynovodních přípojek je povinen provést stavebník na svůj náklad. Bez vytyčení trasy a přesného určení uložení plynárenského zařízení a plynovodních přípojek stavebníkem nesmí být vlastní stavební činnosti zahájeny. Vytyčení plynárenského zařízení a plynovodních přípojek považujeme za zahájení stavební činnosti.
- 4) Bude dodržena mj. ČSN 73 6005, TPG 702 04, zákon č.458/2000 Sb. ve znění pozdějších předpisů, případně další předpisy související s uvedenou stavbou.
- 5) Pracovníci provádějící stavební činnosti budou prokazatelně seznámeni s polohou plynárenského zařízení a plynovodních přípojek, rozsahem ochranného pásma a těmito podmínkami.
- 6) Při provádění stavební činnosti, vč. přesného určení uložení plynárenského zařízení je stavebník povinen učinit taková opatření, aby nedošlo k poškození plynárenského zařízení a plynovodních přípojek nebo ovlivnění jejich bezpečnosti a spolehlivosti provozu. Nebude použito nevhodného nářadí, zemina bude těžena pouze ručně bez použití pneumatických, elektrických, bateriových a motorových nářadí.
- 7) Odkryté plynárenské zařízení a plynovodní přípojky budou v průběhu nebo při přerušení stavební činnosti řádně zabezpečeny proti jejich poškození.
- 8) V případě použití bezvýkopových technologií (např. protlaku) bude před zahájením stavební činnosti provedeno úplné obnažení plynárenského zařízení a plynovodních přípojek v místě křížení na náklady stavebníka. V případě, že nebude tato podmínka dodržena, nesmí být použita bezvýkopová technologie.
- 9) Stavebník je povinen neprodleně oznámit každé i sebemenší poškození plynárenského zařízení nebo plynovodních přípojek (vč. izolace, signalizačního vodiče, výstražné fólie atd.) na telefon 1239.
- 10) Před provedením zásypu výkopu bude provedena kontrola dodržení podmínek stanovených pro stavební činnosti, kontrola plynárenského zařízení a plynovodních přípojek. Kontrolu provede příslušná provozní oblast (formulář a kontakt naleznete na www.gridservices.cz nebo NONSTOP zákaznická linka 800 11 33 55). Při žádosti uvede žadatel naši značku (číslo jednací) uvedenou v úvodu tohoto stanoviska. Povinnost kontroly se vztahuje i na plynárenské zařízení, které nebylo odhaleno. O provedené kontrole bude sepsán protokol. Bez provedené kontroly nesmí být plynárenské zařízení a plynovodní přípojky zasypány. V případě, že nebudou dodrženy výše uvedené podmínky, je stavebník povinen na základě výzvy provozovatele plynárenského zařízení a plynovodních přípojek, nebo jeho zástupce doložit průkaznou dokumentaci o nepoškození plynárenského zařízení a plynovodních přípojek během výstavby nebo provést na své náklady kontrolní sondy v místě styku stavby s plynárenským zařízením a plynovodními přípojkami.
- 11) Plynárenské zařízení a plynovodní přípojky budou před zásypem výkopu řádně podsypány a obsypány těženým pískem, bude provedeno zhutnění a bude osazena výstražná fólie žluté barvy, vše v souladu s ČSN EN 12007-1-4, TPG 702 01, TPG 702 04.
- 12) Neprodleně po skončení stavební činnosti budou řádně osazeny všechny poklopy a nadzemní prvky plynárenského zařízení a plynovodních přípojek.
- 13) Poklopy uzávěrů a ostatních armatur na plynárenském zařízení a plynovodních přípojkách, vč. hlavních uzávěrů plynu (HUP) na odběrném plynovém zařízení udržovat stále přístupné a funkční po celou dobu trvání stavební činnosti.

14) Případné zřizování stavenišť, skladování materiálů, stavebních strojů apod. bude realizováno mimo ochranné pásmo plynárenského zařízení a plynovodních přípojek (není-li ve stanovisku uvedeno jinak).

15) Bude zachována hloubka uložení plynárenského zařízení a plynovodních přípojek (není-li ve stanovisku uvedeno jinak).

16) Při použití nákladních vozidel, stavebních strojů a mechanismů zabezpečit případný přejezd přes plynárenské zařízení a plynovodní přípojky uložení panelů v místě přejezdu plynárenského zařízení.

Platí pouze pro území vyznačené v příloze tohoto stanoviska a to 24 měsíců ode dne jeho vydání.

V případě dotčení pozemku v majetku společnosti GasNet, s.r.o. je třeba dále projednat smluvní vztah k tomuto pozemku. Kontakt na projednání naleznete na adrese www.gasnet.cz/cs/kontaktni-system/, činnost "Smluvní vztahy - pozemky a budovy plynárenských zařízení", případně na NONSTOP zákaznické lince 800 11 33 55.

Za správnost a úplnost dokumentace předložené s žádostí včetně jejího souladu s platnými předpisy plně zodpovídá její zpracovatel. Stanovisko nenahrazuje případná další stanoviska k jiným částem stavby.

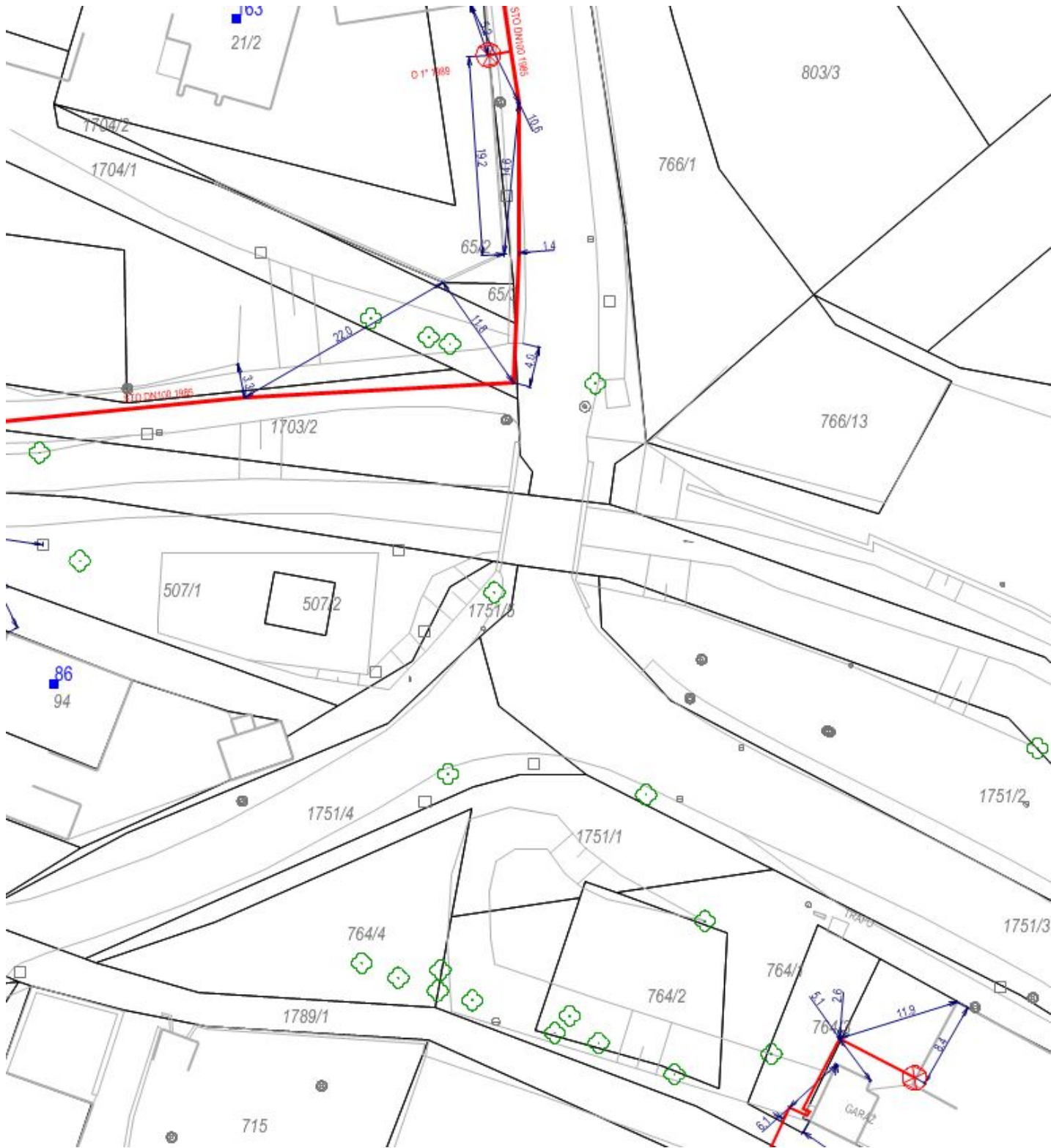
V případě další korespondence nebo jednání (např. změna stavby) uvádějte naši značku - 5001997189 a datum tohoto stanoviska. Kontakty jsou k dispozici na www.gridservices.cz nebo NONSTOP zákaznická linka 800 11 33 55.



GasNet, s.r.o.
zastoupená společností GridServices, s.r.o., IČ 279 35 311
Martina Pýchová
Technik externích požadavků-Morava
Oddělení zpracování ext.požadavků-Morava
+420532228294
martina.pychova@innogy.com

Přílohy: Orientační zakres plynárenského zařízení, Detailní zakres plynárenského zařízení, Ověřená příloha žadatele

Provozovatel DS: GasNet, s.r.o.; Stavebník: Kraj Vysočina , Žižkova 1882/57 , 58601 Jihlava. K.ú.: Nížkov.

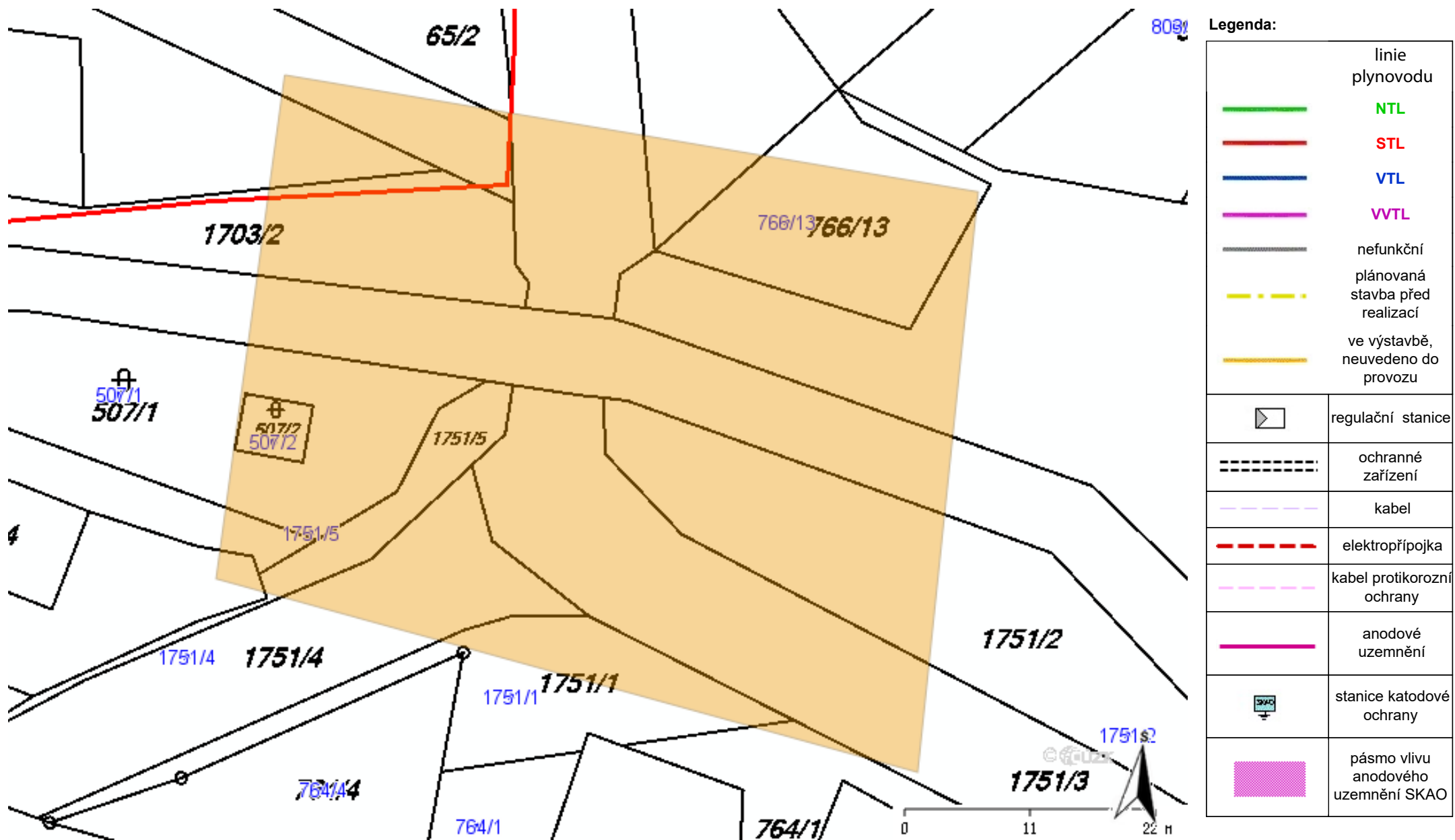


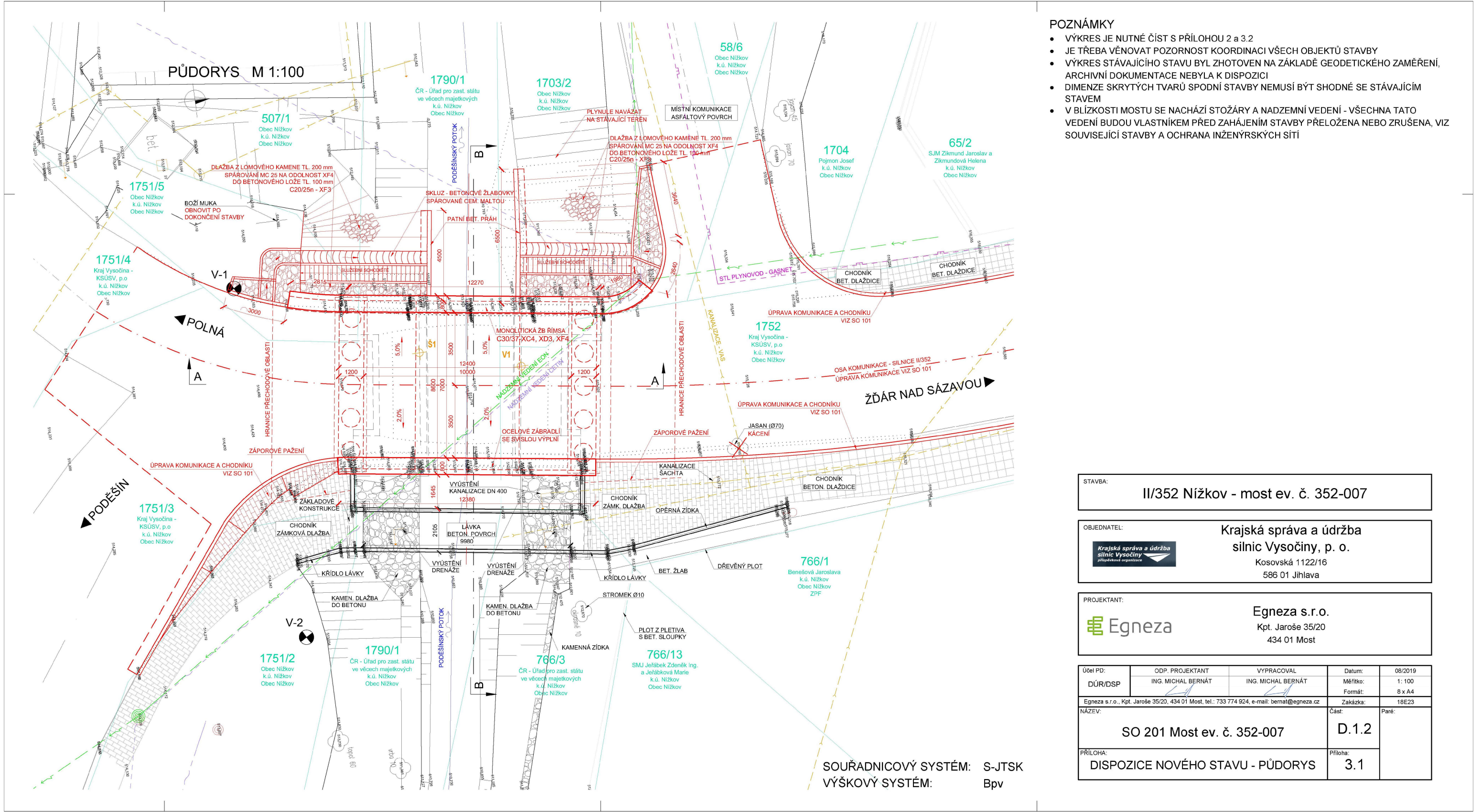
Legenda:

	linie		ochranné zařízení		kabel protikoroziční ochrany
	NTL/ STL/ VTL/				
	VVTL				
	plynovodu				
	nefunkční		kabel		anodové uzemnění
	plánovaná stavba před realizací		elektropřípojka		stanice katodové ochrany
	výstavba		regulační stanice		pásmo vlivu anodového uzemnění SKAO

Příloha: Orientační zákres plynárenského zařízení. Tato příloha je nedílnou součástí stanoviska č. 5001997189 ze dne 25.09.2019.

Provozovatel DS: GasNet, s.r.o.; Stavebník: Kraj Vysočina, Žižkova 1882/57, 58601 Jihlava. K.ú.: Nížkov.





**VYJÁDŘENÍ O EXISTENCI SÍTĚ ELEKTRONICKÝCH KOMUNIKACÍ
společnosti Česká telekomunikační infrastruktura a.s.
(„Vyjádření“)**

**A VŠEOBECNÉ PODMÍNKY OCHRANY SÍTĚ ELEKTRONICKÝCH KOMUNIKACÍ
společnosti Česká telekomunikační infrastruktura a.s.
(„Všeobecné podmínky ochrany SEK“)**

toto Vyjádření a Všeobecné podmínky ochrany SEK je vydané dle ustanovení § 101 zákona č. 127/2005 Sb., o elektronických komunikacích a o změně některých souvisejících zákonů, v účinném znění („**Zákon o elektronických komunikacích**“), a dle ustanovení § 161 zákona č. 183/2006 Sb., o územním plánování a stavebním řádu, v účinném znění („**Stavební zákon**“), a dle příslušných ustanovení zákona č. 89/2012 Sb., občanský zákoník, v účinném znění („**Občanský zákoník**“)

Číslo jednací: 750898/19

Číslo žádosti: 0119 572 099 („Žádost“)

Název akce („ Stavba “)	II/352 Nížkov - most ev. č. 352-007	
Důvod vydání Vyjádření („ Důvod vyjádření “)	Stavební řízení	
Žadatel	Egneza s.r.o.	
Stavebník	Kraj Vysočina, Žižkova 1882/57, Jihlava, 58601	
Zájmové území	Okres	Žďár nad Sázavou
	Obec	Nížkov
	Kat. území / č. parcely	Nížkov
Platnost Vyjádření	27. 9. 2021 („Den konce platnosti Vyjádření“)	

Žadatel Žádostí určil a vyznačil Zájmové území, jakož i určil Důvod Vyjádření.

Na základě určení a vyznačení Zájmového území Žadatelem a na základě určení Důvodu Vyjádření vydává společnost Česká telekomunikační infrastruktura a.s. následující Vyjádření:

Dojde ke střetu se sítí elektronických komunikací (dále jen „**SEK**“) společnosti **Česká telekomunikační infrastruktura a.s.**

- (I) Na Žadatelem určeném a vyznačeném Zájmovém území se vyskytuje SEK společnosti Česká telekomunikační infrastruktura a.s.;
- (II) Společnost Česká telekomunikační infrastruktura a.s. **za podmínky splnění bodu (III)** tohoto Vyjádření **souhlasí**, aby Stavebník a/nebo Žadatel, je-li Stavebníkem v Zájmovém území vyznačeném v Žádosti, provedl Stavbu a/nebo činnosti povolené příslušným správním rozhodnutím vydaným dle Stavebního zákona;
- (III) Stavebník a/nebo Žadatel, je-li Stavebníkem, je povinen
 - (i) dodržet tyto níže uvedené podmínky, které byly stanovené POS, tak jak je tento označen ve Všeobecných podmínkách ochrany SEK
 - Souhlasíme s návrhem ochrany SEK v technické zprávě.; a
 - (ii) řídit se Všeobecnými podmínkami ochrany SEK, které jsou nedílnou součástí Vyjádření;

Číslo jednací: 750898/19

Číslo žádosti: 0119 572 099

- (IV) Pro případ, že bude nezbytné přeložení SEK, zajistí vždy takové přeložení SEK její vlastník, společnost Česká telekomunikační infrastruktura a.s. Stavebník, který vyvolal překládku SEK je dle ustanovení § 104 odst. 17 Zákona o elektronických komunikacích povinen uhradit společnosti Česká telekomunikační infrastruktura a.s. veškeré náklady na nezbytné úpravy dotčeného úseku SEK, a to na úrovni stávajícího technického řešení;
- (V) Pro účely přeložení SEK dle bodu (IV) tohoto Vyjádření je Stavebník povinen uzavřít se společností Česká telekomunikační infrastruktura a.s. Smlouvu o realizaci překládky SEK.

Vyjádření je platné pouze pro Zájmové území určené a vyznačené Žadatelem, jakož i pro Důvod Vyjádření stanovený a určený Žadatelem v Žádosti.

Vyjádření pozbývá platnosti i) v Den konce platnosti Vyjádření, ii) změnou rozsahu Zájmového území či změnou Důvodu Vyjádření uvedeného v Žádosti a/nebo iii) jakýmkoliv porušením kterékoliv povinnosti stanovené Všeobecnými podmínkami ochrany SEK, to vše v závislosti na tom, která ze skutečností rozhodná pro pozbytí platnosti Vyjádření nastane nejdříve.

Společnost Česká telekomunikační infrastruktura a.s. vydáním tohoto Vyjádření poskytla Žadateli pro Žadatelem určené a vyznačené Zájmové území veškeré informace o SEK dostupné společnosti Česká telekomunikační infrastruktura a.s. ke dni podání Žádosti.

Ze strany společnosti Česká telekomunikační infrastruktura a.s. může v některých případech docházet ke zpracování Vašich osobních údajů. Ke zpracování Vašich osobních údajů dochází vždy v souladu s platnými právními předpisy. Konkrétní zásady a podmínky zpracování osobních údajů společnosti Česká telekomunikační infrastruktura a.s. jsou dostupné na <https://www.cetin.cz/zasady-ochrany-osobnich-udaju>.

V případě dotazů k Vyjádření kontaktujte prosím asistenční linku 238 461 111.

Přílohami Vyjádření jsou:

- *Všeobecné podmínky ochrany SEK*
- *Informace k vytýčení SEK ve vlastnictví společnosti Česká telekomunikační infrastruktura a.s.*
- *Situační výkres (obsahuje Zájmové území určené a vyznačené Žadatelem a výřezy účelové mapy SEK)*

Vyjádření vydala společnost **Česká telekomunikační infrastruktura a.s.** dne: 27. 9. 2019.


Česká telekomunikační infrastruktura a.s.
Olšanská 2681/6
130 00 Praha 3
DIČ: CZ04084063


VŠEOBECNÉ PODMÍNKY OCHRANY SÍTĚ ELEKTRONICKÝCH KOMUNIKACÍ společnosti Česká telekomunikační infrastruktura a.s.

1. PLATNOST VŠEOBECNÝCH PODMÍNEK

- i) Tyto Všeobecné podmínky ochrany sítě elektronických komunikací (dále jen „VPOSEK“) tvoří součást Vyjádření (jak je tento pojem definován níže v článku 2 VPOSEK).
- ii) V případě rozporu mezi Vyjádřením a těmito VPOSEK mají přednost ustanovení Vyjádření, pokud není těmito VPOSEK stanoveno jinak.

2. DEFINICE

Níže uvedené termíny, jsou-li použity v těchto VPOSEK a uvozeny velkým písmenem, mají následující význam, není-li těmito VPOSEK a/nebo Příslušnými požadavky stanoveno výslovně jinak:

„**CETIN**“ znamená Česká telekomunikační infrastruktura a.s. se sídlem Olšanská 2681/6, Praha 3 PSČ 130 00, IČO: 04084063, zapsaná v obchodním rejstříku vedeném Městským soudem v Praze pod spz. B 20623;

„**Den**“ je kalendářní den;

„**Kabelovod**“ podzemní zařízení sestávající se z tělesa Kabelovodu a kabelových komor, sloužící k zatahování kabelů a ochranných trubek;

„**Občanský zákoník**“ znamená zákon č. 89/2012 Sb., občanský zákoník, v účinném znění;

„**POS**“ je zaměstnanec společnosti CETIN, pověřený ochranou sítě, Pavel Kubiš, tel.: 724 053 840, e-mail: pavel.kubis@cetin.cz;

„**Pracovní den**“ znamená Den, kromě soboty, neděle, a státních svátků a ostatních svátků ve smyslu zákona č. 245/2000 Sb., o státních svátcích, o významných dnech a o dnech pracovního klidu, v účinném znění;

„**Příslušné požadavky**“ znamená jakýkoli a každý příslušný právní předpis, vč. technických norem, nebo normativní právní akt veřejné správy či samosprávy, nebo jakékoli rozhodnutí, povolení, souhlas nebo licenc, včetně podmínek, které s ním souvisí;

„**Překládka**“ je stavba spočívající ve změně trasy vedení SEK ve vlastnictví CETIN nebo přemístění zařízení SEK ve vlastnictví CETIN; Stavebník, který Překládku vyvolal, je dle ustanovení § 104 odst. 17 Zákona o elektronických komunikacích povinen uhradit společnosti CETIN veškeré náklady na nezbytné úpravy dotčeného úseku SEK, a to na úrovni stávajícího technického řešení;

„**SEK**“ je síť elektronických komunikací ve vlastnictví CETIN;

„**Stavba**“ je stavba a/nebo činnosti ve vztahu, k níž bylo vydáno Vyjádření, a je prováděna Stavebníkem a/nebo Žadatelem v souladu s Příslušnými požadavky, povolená příslušným správním rozhodnutím vydaným dle Stavebního zákona;

„**Stavebník**“ je osoba takto označená ve Vyjádření;

„**Stavební zákon**“ je zákon č. 183/2006 Sb., o územním plánování a stavebním řádu, v účinném znění;

„**Vyjádření**“ je vyjádření o existenci sítě elektronických komunikací vydané společností CETIN dne 27. 9. 2019 pod č.j 750898/19;

„**Zájmové území**“ je území označené Žadatelem a/nebo Stavebníkem v Žádosti;

„**Situační výkres**“ je výkres, který je přílohou Vyjádření a obsahuje Zájmové území určené a vyznačené Žadatelem v Žádosti a výřezy účelové mapy SEK;

„**Zákon o elektronických komunikacích**“ je zákon č. 127/2005 Sb., o elektronických komunikacích a o změně některých souvisejících zákonů, v účinném znění;

„**Žadatel**“ je osoba takto označená ve Vyjádření.

„**Žádost**“ je žádost, kterou Žadatel a/nebo Stavebník požádal CETIN o vydání Vyjádření.

3. PLATNOST A ÚČINNOST VPOSEK

Tyto VPOSEK jsou platné a účinné dnem odeslání Vyjádření na i) adresu elektronické pošty Stavebníka a/nebo Žadatele uvedenou v Žádosti nebo ii) adresu pro doručení prostřednictvím poštovní přepravy uvedenou Stavebníkem a/nebo Žadatelem v Žádosti.

4. OBECNÁ PRÁVA A POVINNOSTI STAVEBNÍKA A/NEBO ŽADATELE

- (i) Stavebník, Žadatel je výslovně srozuměn s tím, že SEK je veřejné prospěšným zařízením, byla zřízena ve veřejném zájmu a je chráněna Příslušnými požadavky.
- (ii) SEK je chráněna ochranným pásmem, jehož rozsah je stanoven (a) ustanovením § 102 Zákona o elektronických komunikacích a/nebo (b) právními předpisy účinnými před Zákonom o elektronických komunikacích, není-li Příslušnými požadavky stanoveno jinak.
- (iii) Stavebník, Žadatel nebo jím pověřená třetí osoba, je povinen při provádění Stavby nebo jiných prací, při odstraňování havárií a projektování staveb, řídit se Příslušnými požadavky, správnou praxí v oboru stavebnictví a technologickými postupy a je povinen učinit veškerá nezbytná opatření vyžadovaná Příslušnými požadavky k ochraně SEK před poškozením. Povinnosti dle tohoto odstavce má Stavebník rovněž ve vztahu k SEK, které se nachází mimo Zájmové území.
- (iv) Při zjištění jakéhokoliv rozporu mezi údaji v Situačním výkresu, který je přílohou Vyjádření a skutečným stavem, je Stavebník a/nebo Žadatel povinen bez zbytečného odkladu, nejpozději Den následující po zjištění takové skutečnosti, zjištěný rozpor oznámit POS.
- (v) Stavebník, Žadatel nebo jím pověřená třetí osoba, je povinen každé poškození či krádež SEK bezodkladně, nejpozději Den následující po zjištění takové skutečnosti, oznámit takovou skutečnost dohledovému centru společnosti CETIN na telefonní číslo +420 238 464 190.
- (vi) Bude-li Stavebník, Žadatel nebo jím pověřená třetí osoba na společnosti CETIN požadovat, aby se jako účastník správního řízení, pro jehož účely bylo toto Vyjádření vydáno, vzdala práva na odvolání proti rozhodnutí vydanému ve správním řízení, je oprávněn kontaktovat POS.

5. POVINNOSTI STAVEBNÍKA PŘI PŘÍPRAVĚ STAVBY

- (i) Při projektování Stavby je Stavebník povinen zajistit, aby projektová dokumentace Stavby (i) zohledňovala veškeré požadavky na ochranu SEK vyplývající z Příslušných požadavků, zejména ze Zákona o elektronických komunikacích a Stavebního zákona, (ii) respektovala správnou praxi v oboru stavebnictví a technologické postupy a (iii) umožňovala, aby i po provedení a umístění Stavby dle takové projektové dokumentace byla společnost CETIN, jako vlastník SEK schopna bez jakýkoliv omezení a překážek provozovat SEK, provádět údržbu a opravy SEK.
- (ii) Nebude-li možné projektovou dokumentací zajistit některý, byť i jeden z požadavků dle předchozího odstavce (i) a/nebo umístění Stavby by mohlo způsobit, že nebude naplněn některý, byť i jeden z požadavků dle předchozího odstavce (i), vyvolá Stavebník Překládku.
- (iii) Při projektování Stavby, která se nachází nebo je u ní zamýšlena, že se bude nacházet v ochranném pásmu radiových tras společnosti CETIN a překračuje výšku 15 m nad zemským povrchem, a to včetně dočasných objektů zařízení staveníště (jeřáby, konstrukce, atd.) je Stavebník povinen písemně kontaktovat POS za účelem získání konkrétního stanoviska a podmínek k ochraně radiových tras společnosti CETIN a pro určení, zda Stavba vyvolá Překládku. Ochranné pásmo radiových tras v šíři 50m je zakresleno do situačního výkresu, který je součástí tohoto Vyjádření.

VŠEOBECNÉ PODMÍNKY OCHRANY SÍTĚ ELEKTRONICKÝCH KOMUNIKACÍ společnosti Česká telekomunikační infrastruktura a.s.

- (iv) Pokud se v Zájmovém území nachází podzemní silové vedení (NN) ve vlastnictví společnosti CETIN, je Stavebník povinen ve vztahu k projektové dokumentaci zajistit totéž, co je uvedeno pod písm (i) tohoto článku 5, přičemž platí, že Stavebník vyvolá Překládku v případech uvedených pod písm (ii) tohoto článku 5.
- (v) Stavebník je povinen při projektování Stavby, která je stavbou (a) zařízení silových elektrických sítí (VN, VVN a ZVVN) a/nebo (b) trakčních vedení, provést výpočet či posouzení rušivých vlivů na SEK, zpracovat ochranná opatření, to vše dle a v souladu s Příslušnými požadavky. Stavebník je povinen nejpozději třicet (30) Dnů před podáním žádosti o vydání příslušného správního rozhodnutí k umístění Stavby dle Stavebního zákona předat POS výpočet či posouzení rušivých vlivů na SEK a zpracovaná ochranná opatření.
- (vi) Je-li Stavba v souběhu s Kabelovodem, nebo Kabelovod kříží, je Stavebník povinen nejpozději ke Dni, ke kterému započne se zpracováním projektové dokumentace ke Stavbě, oznámit POS a projednat s POS (a) veškeré případy, kdy trajektorie podvrtní a protlačí budou vedeny ve vzdálenosti menší, než je 1,5 m od Kabelovodu a (b) jakékoliv výkopové práce, které budou nebo by mohly být vedeny v úrovni či pod úrovní Kabelovodu nebo kabelové komory.
- (vii) Je-li Stavba umístěna nebo má být umístěna v blízkosti Kabelovodu, ve vzdálenosti menší, než jsou 2 m nebo kříží-li Stavba Kabelovod ve vzdálenosti menší, než je 0,5 m nad nebo kdekoliv pod Kabelovodem, je Stavebník povinen předložit POS k posouzení zakreslení Stavby v příčných řezech, přičemž do příčného řezu je Stavebník rovněž povinen zakreslit profil kabelové komory.

6. POVINNOSTI STAVEBNÍKA PŘI PROVÁDĚNÍ STAVBY

- (i) Stavebník je před započítím jakýchkoliv zemních prací ve vztahu ke Stavbě povinen vytyčit trasu SEK na terénu dle Příslušných požadavků a dle Stavebního zákona. S vytyčenou trasou SEK je Stavebník povinen seznámit všechny osoby, které budou anebo by mohly zemní práce ve vztahu ke Stavbě provádět. V případě porušení této povinnosti bude Stavebník odpovědný společnosti CETIN za náklady a škody, které porušením této povinnosti společnosti CETIN vzniknou a je povinen je společnosti CETIN uhradit.
- (ii) Pět (5) Pracovních dnů před započítím jakýchkoliv prací ve vztahu ke Stavbě je Stavebník povinen oznámit společnosti CETIN, že zahájí práce či činnosti ve vztahu ke Stavbě. Písemné oznámení dle předchozí věty zašle Stavebník na adresu elektronické pošty POS a bude obsahovat minimálně číslo jednací Vyjádření a kontaktní údaje Stavebníka.
- (iii) Stavebník je povinen zabezpečit a zajistit SEK proti mechanickému poškození, a to zpravidla dočasným umístěním silničních betonových panelů nad kabelovou trasou SEK. Do doby, než je zajištěna a zabezpečena ochrana SEK proti mechanickému poškození, není Stavebník oprávněn přejíždět vozidly nebo stavební mechanizací kabelovou trasu SEK. Při přepravě vysokých nákladů nebo při projíždění stroji, vozidly či mechanizací pod nadzemním vedením SEK je Stavebník povinen prověřit, zda výška nadzemního vedení SEK je dostatečná a umožňuje spolehlivý a bezpečný způsob přepravy nákladu či průjezdu strojů, vozidel či mechanizace.
- (iv) Při provádění zemních prací v blízkosti SEK je Stavebník povinen postupovat tak, aby nedošlo ke změně hloubky uložení nebo prostorového uspořádání SEK. V místech, kde SEK vystupuje ze země do budovy, rozváděče, na sloup apod. je Stavebník povinen vykonávat zemní práce se zvýšenou mírou opatrnosti, výkopové práce v blízkosti sloupů nadzemního vedení SEK je Stavebník povinen provádět v takové vzdálenosti od sloupu nadzemního vedení SEK,

kteřá je dostatečná k tomu, aby nedošlo nebo nemohlo dojít k narušení stability sloupu nadzemního vedení SEK. Stavebník je povinen zajistit, aby jakoukoliv jeho činností nedošlo bez souhlasu a vědomí společnosti CETIN (a) ke změně nivelety terénu, a/nebo (b) k výsadbě trvalých porostů, a/nebo (c) ke změně rozsahu a změně konstrukce zpevněných ploch. Pokud došlo k odkrytí SEK, je Stavebník povinen SEK po celou dobu odkrytí náležitě zabezpečit proti prověšení, poškození a odcizení.

- (v) Zjistí-li Stavebník kdykoliv během provádění prací ve vztahu ke Stavbě jakýkoliv rozpor mezi údaji v projektové dokumentaci a skutečností, je povinen bezodkladně přerušit práce a oznámit zjištěný rozpor na adresu elektronické pošty POS. Stavebník není oprávněn pokračovat v pracích ve vztahu ke Stavbě do doby, než získá písemný souhlas POS s pokračováním prací.
- (vi) Stavebník není bez předchozího písemného souhlasu společnosti CETIN oprávněn manipulovat s kryty kabelových komor, jakkoliv zakrývat vstupy do kabelových komor, a to ani dočasně, vstupovat do kabelových komor, jakkoliv manipulovat s případně odkrytými prvky SEK či s jakýmkoliv jiným zařízením se SEK souvisejícím. Rovněž bez předchozího písemného souhlasu společnosti CETIN není Stavebník oprávněn umístit nad trasou Kabelovodu jakoukoliv jinou síť technické infrastruktury v podélném směru.
- (vii) Byla-li v souladu s Vyjádřením a těmito VPOSEK odkryta SEK je Stavebník povinen tři (3) Pracovní dny před zakrytím SEK písemně oznámit POS zakrytí SEK a vyzvat ho ke kontrole před zakrytím. Oznámení Stavebníka dle předchozí věty musí obsahovat minimálně předpokládaný Den zakrytí, číslo jednací Vyjádření a kontaktní údaje Stavebníka. Stavebník není oprávněn provést zakrytí do doby, než získá písemný souhlas POS se zakrytím.

7. ROZHODNÉ PRÁVO

Vyjádření a VPOSEK se řídí českým právem, zejména Občanským zákoníkem, Zákonem o elektronických komunikacích a Stavebním zákonem. Veškeré spory z Vyjádření či VPOSEK vyplývající budou s konečnou platností řešeny u příslušného soudu České republiky.

8. PÍSEMNÝ STYK

Písemným stykem či pojmem „písemně“ se pro účely Vyjádření a VPOSEK rozumí předání zpráv jedním z těchto způsobů:

- v listinné podobě;
- e-mailovou zprávou s uznávaným elektronickým podpisem dle zák. č. 297/2016 Sb., o službách vytvářejících důvěru pro elektronické transakce, v účinném znění; a/nebo e-mailovou zprávou zaslanou na adresu POS.

9. ZÁVĚREČNÁ USTANOVENÍ

- (i) Stavebník, Žadatel nebo jím pověřená třetí osoba je počinaje Dnem převzetí Vyjádření povinen užít informace a data uvedená ve Vyjádření pouze a výhradně k účelu, pro který mu byla tato poskytnuta. Stavebník, Žadatel nebo jím pověřená třetí osoba není oprávněn informace a data rozmnožovat, rozšiřovat, pronajímat, půjčovat či jinak umožnit jejich užívání třetí osobou bez předchozího písemného souhlasu společnosti CETIN.
- (ii) Pro případ porušení kterékoliv z povinností Stavebníka, Žadatele nebo jím pověřené třetí osoby, založené Vyjádřením /nebo těmito VPOSEK je Stavebník, Žadatel či jím pověřená třetí osoba odpovědný za veškeré náklady a škody, které společnosti CETIN vzniknou porušením povinnosti Stavebníka, Žadatele nebo jím pověřené třetí osoby.

Číslo jednací: 750898/19

Číslo žádosti: 0119 572 099

Informace k vytyčení SEK

V případě požadavku na vytyčení SEK ve vlastnictví společnosti CETIN se, prosím, obračejte na společnosti uvedené níže:

Česká telekomunikační infrastruktura a.s. - středisko Morava jih

se sídlem: Olšanská 2681/6, Praha 3, PSČ 13000

IČ: 04084063

DIČ: CZ04084063

kontakt: tel: 238461267 obslužná doba po-pa 7 - 15 hod

TEMO-TELEKOMUNIKACE, a.s. - výhradní dodavatel společnosti Česká telekomunikační infrastruktura

se sídlem: U Záběhlického zámku 233/15, 106 00 Praha 10

IČ: 25740253

DIČ: CZ25740253

kontakt: Pavel Drdla, mobil: 725871746, e-mail: pavel.drdla@temo.cz;

CONTENT, s.r.o.

se sídlem: Karlov 1246, 594 01 Velké Meziříčí, pobočka: Okružní 28/18, 591 01 Žďár nad Sázavou

IČ: 63492164

DIČ: CZ63492164

kontakt: Martin Kalina, tel/fax: 566521721, mobil: 777702117, e-mail: kalina@content-vm.cz, vytycenisi@seznam.cz

ELTER, s.r.o.

se sídlem: Straněnská 1149, 539 01 Hlinsko

IČ: 49814419

DIČ: CZ49814419

kontakt: tel.: 469312100, mobil: 731115925, e-mail: elter.hlinsko@xaz.cz
Havel Stanislav, mobil: 736778264, Chadima Zdeněk, mobil: 731115933

GIS-STAVINVEX, a.s.

se sídlem: Pražská 1156, Pelhřimov

IČ: 25163558

DIČ: CZ25163558

kontakt: Petr Novák, mobil: 737 286 334, tel/fax: 596 541 102, e-mail: ostrava@gis-stavinex.cz

Chadima Zdeněk

se sídlem: Máchova 257, 539 73 Skuteč

IČ: 01222163

DIČ:

kontakt: Zdeněk Chadima, tel: 731115933, e-mail: z.chadima@tiscali.cz

Jiří Novotný, Montáž, údržba a servis tel.sítí - okr. Třebíč, Znojmo

se sídlem: Akad. Práta 524, 675 55 Hrotovice, okr. Třebíč

IČ: 72377259

DIČ:

kontakt: Jiří Novotný, tel.: 568860888, mobil: 777318588, e-mail: novotny.hrotovice@seznam.cz

Josef Joura

se sídlem: Okřešice 53, okres Třebíč, 674 01

IČ: 88282091

DIČ: CZ6312180820

kontakt: Josef Joura, mobil: 602578674, e-mail: josefjoura@seznam.cz

Karel Horský

se sídlem: Poličská 877/36, 568 02 Svitavy - Předměstí

IČ: 01377841

DIČ:

kontakt: Karel Horský, mobil: 602 483 023, e-mail: k.horsky.sy@gmail.com

Číslo jednací: 750898/19

Číslo žádosti: 0119 572 099

K+K ELTEC, s.r.o.

se sídlem: Smetanova 997, 517 41 Kostelec nad Orlicí

IČ: 25277308

DIČ: CZ25277308

kontakt: Radovan Krsek, mobil: 603486395, e-mail: krsek@eltec.cz

PELMONT s.r.o

se sídlem: Vlášnická 1111, 393 01 Pelhřimov

IČ: 25172786

DIČ: CZ25172786

kontakt: Karel Pichl, tel.: 565325325, fax: 565333565, mobil: 602227227, e-mail: pelmont@pelmont.cz

Radim Zabloudil

se sídlem: Tábor 2356/28a, 602 00 Brno - Žabovřesky

IČ: 74899589

DIČ: CZ6210151585

kontakt: Radim Zabloudil, mobil: 602760276, e-mail: radim.zabloudil@seznam.cz

STAVAK spol. s r.o.

se sídlem: Žižkova 832, 580 01 Havlíčkův Brod

IČ: 15058786

DIČ: CZ15058786

kontakt: Jan Dostál, tel.: 569429309, mobil: 602482982, e-mail: dostal@stavak.cz

TELEPROG s.r.o.,

se sídlem: Znojemská 4665/78a, 586 01 Jihlava

IČ: 60721197

DIČ: CZ60721197

kontakt: Luboš Štěpnička, tel.: 567322089, fax: 567161319, mobil: 602782898, e-mail: stepnicka@teleprog.cz

Vegacom, a.s.

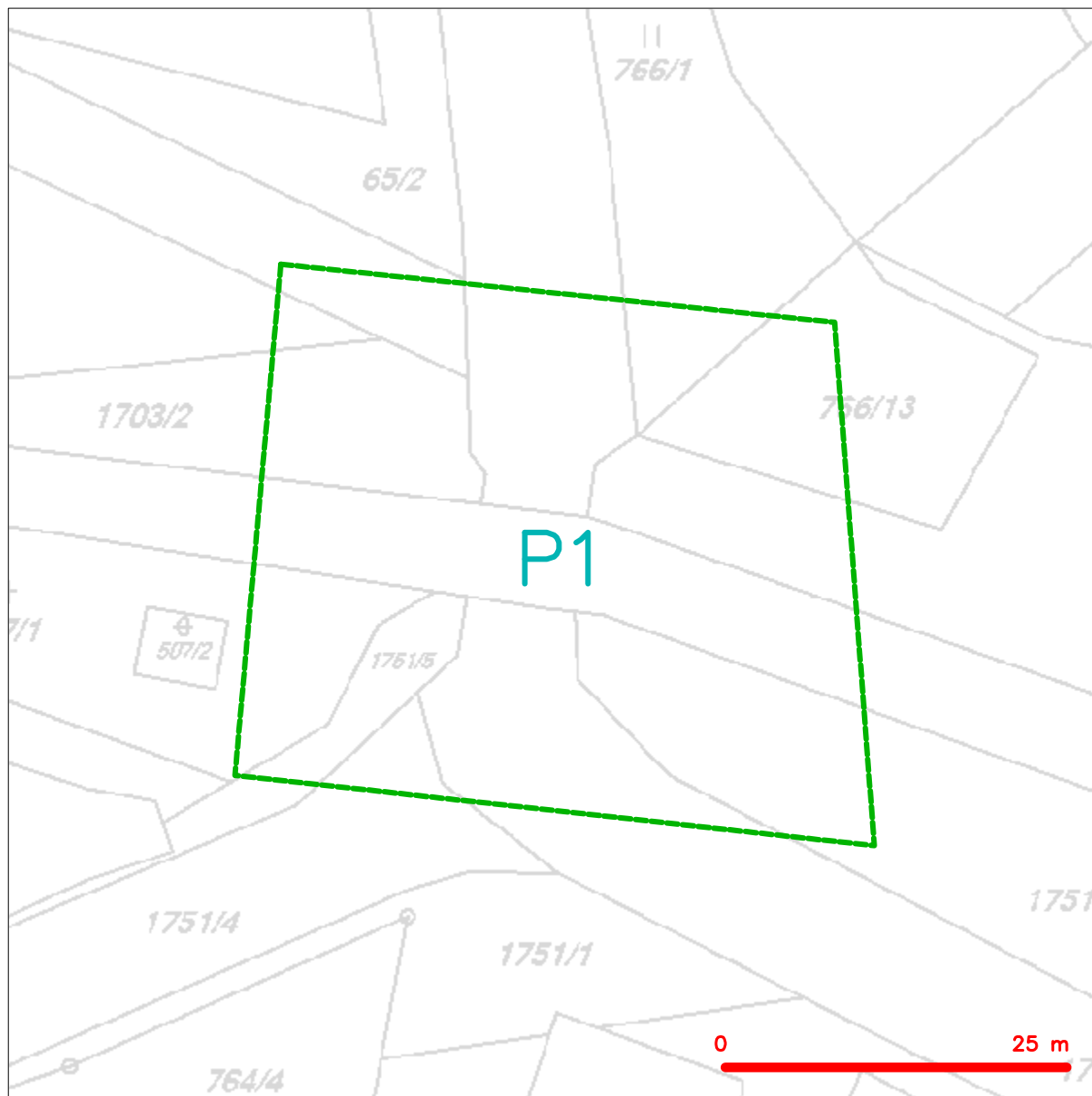
se sídlem: Rantířov 20, (Areál Agropodnik), 588 41 Vyskytná nad Jihlavou

IČ: 25788680

DIČ: CZ25788680

kontakt: Martin Pečar, mobil: 603855658, e-mail: pecar@vegacom.cz
Zdeněk Plšek, mobil: 605232401, e-mail: plsek@vegacom.cz

SITUAČNÍ VÝKRES - ZÁJMOVÉ ÚZEMÍ

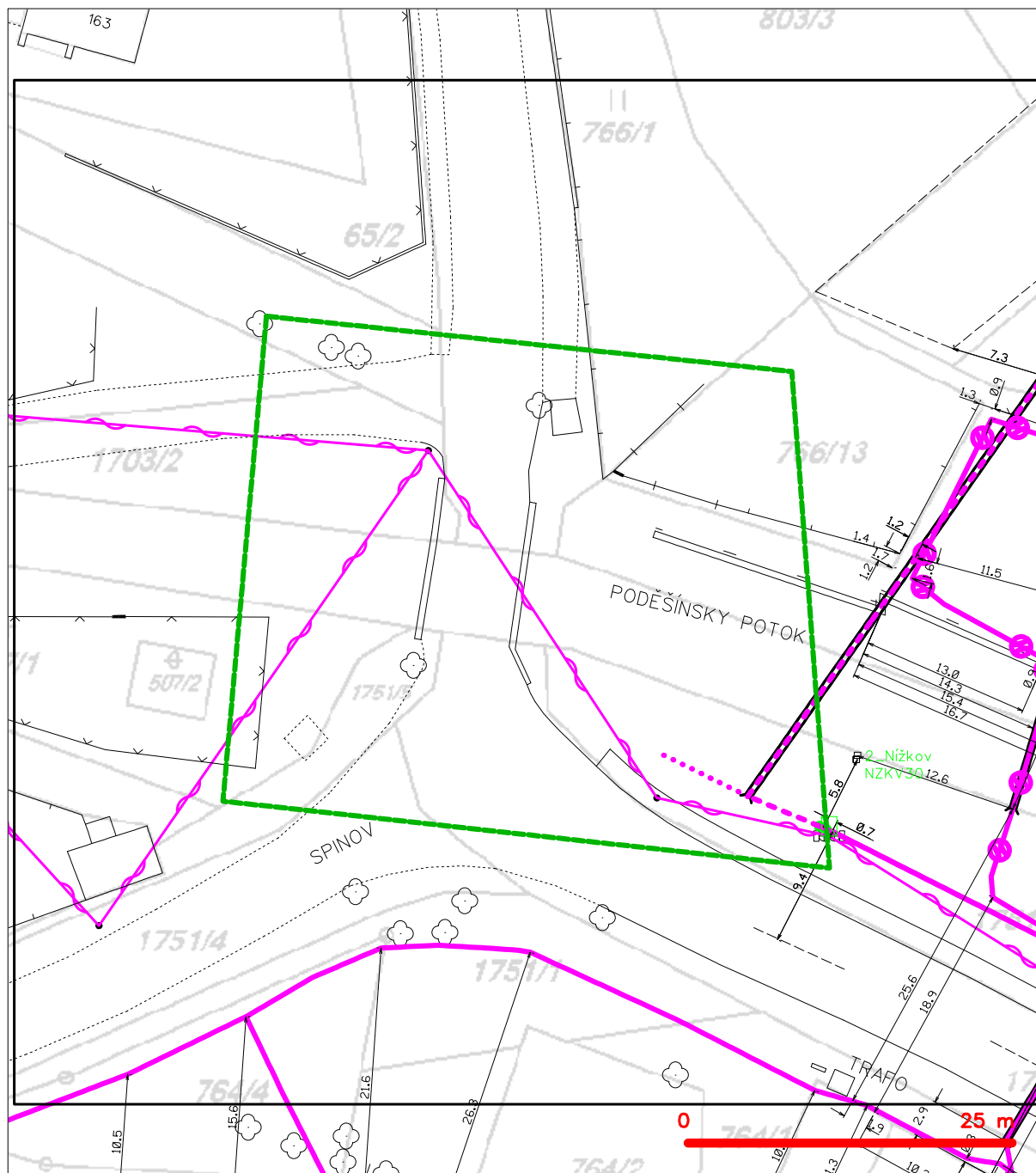


LEGENDA

----- hranice zájmového území k vyjádření


Česká telekomunikační infrastruktura a.s.
Olšanská 2681/6
130 00 Praha 3
DIČ: CZ04084063
96

SITUAČNÍ VÝKRES - POLYGON 1



LEGENDA

- | | | | |
|--|---|--|---|
| | hranice zájmového území k vyjádření | | nezaměřený průběh optického kabelu, HDPE trubky |
| | NN přípojka, území s NN přípojkou CETIN | | nebo souběh optického a metalického kabelu |
| | zaměřený průběh metalického kabelu | | radiové sítě, ochranné pásmo radiové sítě |
| | zaměřený průběh optického kabelu, HDPE trubky | | nadzemní sítě |
| | nebo souběh optického a metalického kabelu | | neprováděvané sítě |
| | nezaměřený průběh metalického kabelu | | podzemní sítě cizí |
| | nadzemní sítě cizí | | sítě s NN |
| | | | kollektor, kabelovod |



Pomáhat a chránit

POLICIE ČESKÉ REPUBLIKY
KRAJSKÉ ŘEDITELSTVÍ POLICIE KRAJE VYSOČINA

Územní odbor Žďár nad Sázavou
Dopravní inspektorát

Č.j.: KRPJ-97347-1/ČJ-2019-161406-DING

Žďár nad Sázavou dne 1. října 2019

Egneza s.r.o.
Kpt. Jaroše 35/20
43401 Most

„II/352 Nížkov, most ev.č. 352-007“ - projektová dokumentace**Stanovisko:**

(ve smyslu § 16 odst. 2. písm. b) zákona č. 13/1997 Sb., o pozemních komunikacích)

Policie ČR, Dopravní inspektorát Žďár nad Sázavou **souhlasí** s předloženou PD předmětné stavby pro územní a stavební řízení.



Návrh odpovídá obecným požadavkům na bezpečnost a plynulost provozu na pozemních komunikacích.

Návrh DIO č. B.2.2 projektové dokumentace, považujeme za návrh předběžný, s nutností jeho aktualizace a schválení dle aktuální situace ve stavbu a DIO dotčeném prostoru před započítím činností.

Zpracoval: por. Bc. Milan Prokop
komisař



[Handwritten signature]
por. Bc. Pavel Musil
vedoucí oddělení

STAVBA:		II/352 Nižkov - most ev. č. 352-007	
OBJEDNATEL:		Krajská správa a údržba silnic Vysočina, p. o. Kosovský 112216 586 01 Jihlava	
			
PROJEKTANT:		Egnea s.r.o. Kpt. Jarosl. 35/00 434 01 Most	
			
ÚML PZO	ODP. PROJEKTANT	VYPRACOVATEL	EMPIR
DÚRNOUP	ING. MICHAL BEJNÁT	ING. MICHAL BEJNÁT	EMPIR
Egnea s.r.o., kpt. Jarosl. 35/00, 434 01 Most, tel. 586 000 112216, e-mail: info@egnea.cz		Firmat: 3 x 4 Zakazka: 110031	
STAVBA:		Číslo:	Fak:
II/352 Nižkov - most ev. č. 352-007		C	
PŘÍLOHA:	SITUACNÍ VÝKRES ŠIRŠÍCH VZTAHŮ		Príloha: C.1



STAVBA: II/352 Nižkov - most ev. č. 352-007


PROJEKTOVATEL: Krajská správa a údržba silnic Vysočina, p. o.
Konečná 1122/II
586 01 Jihlava

PROJEKTOVATEL: Egneza s.r.o.
Kpt. Jaroše 95/II
634 01 Mladá

STAVBA: II/352 Nižkov - most ev. č. 352-007

KOORDINÁČNÍ SITUACE VYKRES: C-2

STAVBA:	II/352 Nižkov - most ev. č. 352-007		
OBJEDNATEL:	Krajská správa a údržba silnic Vysočiny, p. o. Kosovská 1122/16 586 01 Jihlava		
			
PROJEKTANT:	Egneza s.r.o. Kpt. Jaroše 35/20 434 01 Most		
			
ÚLOHÍ PD:	ODP. PROJEKTANT	VYPRACOVAL	Datum:
DÚR/DSP	ING. VOJTĚCH EHLICH	ING. VOJTĚCH EHLICH	Měřítko:
			Formát:
Egneza s.r.o., Kpt. Jaroše 35/20, 434 01 Most, tel.: 733 774 924, e-mail: bemat@egneza.cz			Zakázka:
			18E23
NÁZEV:			Číslo:
SO 101 Komunikace			D.1.1
PŘÍLOHA:			Příloha:
SITUACE			2

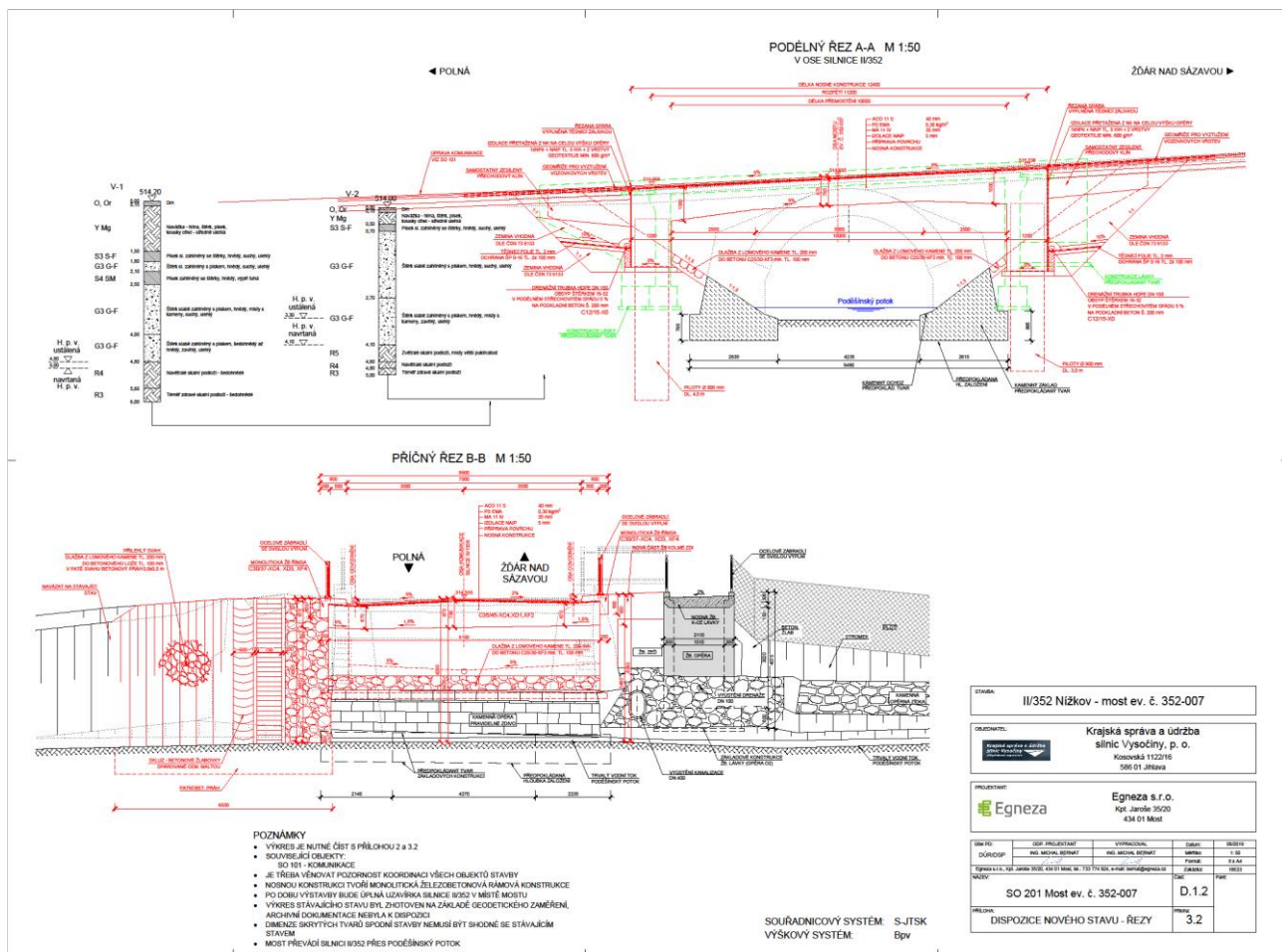


STAVBA: II/352 Nižkov - most ev. č. 352-007

OBJEDNATEL: Krajská správa a údržba silnic Vysočiny, p. o.
Kosovská 1122/16
586 01 Jihlava

PROJEKTANT: Egneza s.r.o.
Kpt. Jaroš 35/20
434 01 Most

Účel PD:	OSP - PROJEKTANT	VYPRACOVAN	Datum:	06/2019
DÚŘ/DSP	ING. VOJTĚCH EHLICH	ING. VOJTĚCH EHLICH	Měřítko:	1:100
Egneza s.r.o., Kpt. Jaroš 35/20, 434 01 Most, tel.: 733 774 924, e-mail: bernat@egneza.cz			Formát:	2 x A4
NÁZEV:	SO 101 Komunikace		Zakázka:	19E23
PŘÍLOHA:	VZOROVÝ PŘÍČNÝ ŘEZ		Část:	D.1.1
			Průřez:	4



STAVBA:	II/352 Nižkov - most ev. č. 352-007			
OBJEDNATEL:	Krajská správa a údržba silnic Vysočiny, p. o. Kosovská 1122/16 586 01 Jihlava			
PROJEKTANT:	Egneza s.r.o. Kpt. Jaroš 35/20 434 01 Most			
Účel PD:	OSP - PROJEKTANT	VYPRACOVAN	Datum:	06/2019
DÚŘ/DSP	ING. VOJTĚCH EHLICH	ING. VOJTĚCH EHLICH	Měřítko:	1:100
Egneza s.r.o., Kpt. Jaroš 35/20, 434 01 Most, tel.: 733 774 924, e-mail: bernat@egneza.cz			Formát:	2 x A4
NÁZEV:	SO 201 Most ev. č. 352-007		Zakázka:	19E23
PŘÍLOHA:	DISPOZICE NOVOHO STAVU - ŘEZY		Část:	D.1.2
			Průřez:	3.2



POVODÍ VLTAVY

POVODÍ VLTAVY
státní podnik
ZÁVOD DOLNÍ VLTAVA
GRAFICKÁ 36
150 21 PRAHA 5

TEL.: 257 099 111
FAX: 257 313 522

BANKOVNÍ SPOJENÍ:
KOMERČNÍ BANKA a.s. PRAHA 5
č.ú.: 31632051/0100

Egneza s.r.o.
Kpt. Jaroše 35/20
434 01 Most

VÁŠ DOPIS ZNAČKY/ZE DNE
--- / 3. 9. 2019

NAŠE ZNAČKA
PVL-65031/2019/240-MŠ

VYŘIZUJE/LINKA
Ing. Veronika Marešová / 292
veronika.maresova@pvl.cz

DATUM
3. 10. 2019

II/352 Nížkov – most ev.č. 352-007
- stanovisko správce povodí

K.Ú.: Nížkov VODOPRÁVNÍ ÚŘAD: Žďár nad Sázavou KRAJ: Vysočina Č.H.P.: 1-09-01-0120-0-00
ID VÚ: DVL_0100 Kocába od pramene po ústí do toku Vltava
62500 Proterozoikum a paleozoikum v povodí přítoků Vltavy

V zastoupení investora stavby, kterým je Krajská správa a údržba silnic Vysočiny, p.o., jste nám emailem ze dne 3. 9. 2019 zaslali žádost o stanovisko k projektové dokumentaci stavby „II/352 Nížkov – most ev.č. 352-007“. Projektovou dokumentaci vypracoval v srpnu 2019 Ing. Michal Bernát – Egneza s.r.o.

Předmětem dokumentace je rekonstrukce stávajícího mostu ev.č. 352-007, který převádí silnici II/352 přes Poděšínský potok. Stávající nosná konstrukce a části spodní stavby mostu budou odstraněny. Nová konstrukce mostu bude z železobetonové monolitické desky vetknuté do krajních opěr. Založení mostu bude hlubinné na velkopřůměrových pilotách. Na obou stranách budou provedeny železobetonové monolitické římsy. V korytě Poděšínského potoka bude obnoven tvar stávající kynety.

Drobný vodní tok (DVT) Nížkovský (Poděšínský) potok (IDVT 10239008) je ve správě Lesů ČR s.p., Správa toků Benešov.

Záměr se nachází ve vodním útvaru povrchových vod DVL_0130 Nížkovský potok od pramene po ústí do toku Sázava, jehož chemický stav je hodnocen jako dobrý stavu a ekologický stav jako střední stav a ve vodním útvaru podzemních vod 65200 Krystalinikum v povodí Sázavy, jehož chemický stav je hodnocen jako nevyhovující a kvantitativní stav jako vyhovující.

Stavbou nebudou dotčeny pozemky ani stavby, ke kterým má Povodí Vltavy, státní podnik právo hospodařit.

Na základě ustanovení § 54 odst. 4 zákona č. 254/2001 Sb., o vodách a o změně některých zákonů (vodní zákon) ve znění pozdějších předpisů, vyhlášky Ministerstva zemědělství č. 183/2018 Sb., o náležitostech rozhodnutí a dalších opatření vodoprávního úřadu a o dokladech předkládaných vodoprávnímu úřadu ve znění pozdějších předpisů vydává Povodí Vltavy, státní podnik, jako příslušný správce povodí v dílčím povodí Dolní Vltavy k předložené projektové dokumentaci následující



s t a n o v i s k o :

A. Z hlediska zájmů daných Národním plánem povodí Labe a Plánem dílčího povodí Dolní Vltavy (ustanovení §24 až §26 vodního zákona) je uvedený záměr možný, protože lze předpokládat, že záměrem **nedojde ke zhoršení** chemického stavu a ekologického stavu dotčeného vodního útvaru povrchových vod a chemického a kvantitativního stavu útvaru podzemních vod, a že **nebude znemožněno dosažení jejich dobrého stavu**.

Toto hodnocení vychází z posouzení souladu daného záměru s výše uvedenými platnými dokumenty.

B. Z hlediska dalších zájmů daných vodním zákonem souhlasíme s umístěním a provedením stavby „II/352 Nížkov – most ev.č. 352-007“ za předpokladu splnění následujících podmínek:

1. Stavební činností nebude ohrožena jakost povrchových nebo podzemních vod zejména závadnými látkami podle ustanovení § 39 vodního zákona. Na stavbě budou prostředky pro likvidaci případné havárie.
2. K akci je zapotřebí souhlas příslušného vodoprávního úřadu dle § 17 vodního zákona.
3. Odvodnění mostu bude provedeno tak, aby nedocházelo ke škodám na přilehlých pozemcích a korytě toku.
4. Bude zajištěno neškodné převedení povrchových vod protékajících místem stavby po dobu stavebních prací.

Dle předložené situace jsou souřadnice mostu dle Centrální evidence vodních toků následující: (S-JTSK) X: -651842, Y: -1117086.

Toto stanovisko správce povodí platí dva roky ode dne jeho vydání.

Ing. Jan Goldbach
vedoucí provozního střediska
povrchových a podzemních vod

Bez příloh.
Na vědomí:
spis (PVL-17687/2019/SP)





MĚSTSKÝ ÚŘAD ŽĎÁR NAD SÁZAVOU

ODBOR ŽIVOTNÍHO PROSTŘEDÍ

ŽĎÁR NAD SÁZAVOU

ŽIŽKOVA 227/1, 591 31 ŽĎÁR NAD SÁZAVOU

VÁŠ DOPIS ZN./ZE DNE
04.10.2019

Č. J., SPISOVÁ ZNAČKA
ŽP/1871/19/VM/1

VYŘIZUJE/LINKA
Mišingerová/346

ŽĎÁR NAD SÁZAVOU
22.10.2019

ZÁVAZNÉ STANOVISKO

Městský úřad Žďár nad Sázavou, odbor životního prostředí, jako věcně příslušný podle ustanovení § 104 odst. 2 písm. c) a ustanovení § 106 odst. 1 zákona č. 254/2001 Sb., o vodách a o změně některých zákonů (vodní zákon), ve znění pozdějších předpisů (dále jen „vodní zákon“) a jako místně příslušný vodoprávní úřad podle ustanovení § 11 odst. 1 písm. a) zákona č. 500/2004 Sb., správní řád, ve znění pozdějších předpisů (dále jen „správní řád“) žadateli, tj.: **Krajská správa a údržba silnic Vysočiny, příspěvková organizace, Kosovská 1122/16, 586 01 Jihlava – IČO 00090450, která je na základě plné moci zastoupena Egneza s. r. o., Kpt. Jaroše 35/20, 434 01 Most – IČO 07274564**

vydává souhlas vodoprávního úřadu

podle ustanovení § 17 odst. 1 písm. a) vodního zákona v souladu s ustanovením § 149 správního řádu ke stavbě: „**II/352 Nížkov – most ev. č. 352-007**“ v katastrálním území Nížkov.

Předložená projektová dokumentace výše uvedené stavby, kterou v 08/2019 pod č. zakázky 18E23 vypracoval Ing. Michal Bernát, Egneza s. r. o., Kpt. Jaroše 35/20, 434 01 Most řeší rekonstrukci komunikace a mostu ev. č. 352-007 v obci Nížkov. Stavba je členěna na tyto stavební objekty: SO 101 Komunikace, SO 201 Most ev. č. 352-007. Most převádí silnici II/352 přes Nížkovský (Poděšínský) potok - IDVT10239008), který je ve správě Lesů České republiky, státní podnik, Správa toků – oblast povodí Vltavy Benešov.

Souřadnice S-JTSK: (Y: 651840.935; X: 1117094.548); vodní útvar povrchových vod: DVL_0130 Nížkovský potok od pramene po ústí do toku Sázava; vodní útvar podzemních vod: 65200 Krystalinikum v povodí Sázavy; č. h. p. 1-09-01-0120-0-00.

Souhlas se vydává za těchto podmínek:

1. Platnost tohoto souhlasu se stanovuje na dobu 2 let ode dne jeho vydání.
2. Při realizaci tohoto záměru je nutné dokonalé zabezpečení z hlediska ochrany povrchových a podzemních vod, které nesmí být ohroženy nebo znečištěny závadnými látkami. Realizace stavebních prací bude provedena v souladu s požadavky správce vodního toku a správce povodí.
3. Během stavebních prací nebude v blízkosti vodního toku ukládán odplavitelný materiál. Dopravní prostředky a stavební mechanismy musí být v dobrém technickém stavu, v blízkosti vodního toku nebudou parkovány, případně opravovány a doplňovány pohonnými hmotami.
4. Před prováděním stavby bude vypracován havarijní plán, který bude vodoprávnímu úřadu předložen ke schválení.

Odůvodnění

Městský úřad Žďár nad Sázavou, odbor životního prostředí, obdržel 04.10.2019 žádost, Krajské správy a údržba silnic Vysočiny, příspěvková organizace, Kosovská 1122/16, 586 01 Jihlava – IČO 00090450, která je na základě plné moci zastoupena Egneza s. r. o., Kpt. Jaroše 35/20, 434 01 Most – IČO 07274564 o udělení souhlasu dle ustanovení § 17 odst. 1 písm. a) vodního zákona ke stavbě: „II/352 Nížkov – most ev. č. 352-007“ v katastrálním území Nížkov. Tato žádost byla 17.10.2019 doplněna

K žádosti bylo doloženo:

- plná moc k zastupování
- projektová dokumentace
- stanovisko správce povodí, tj. Povodí Vltavy, státní podnik Praha, z 03.10.2019 zn. PVL-65031/2019/240-Mš
- vyjádření správce toku, tj. Lesy České republiky, státní podnik, Správa toků – oblast povodí Vltavy Benešov, z 15.08.2019 č. j. LCR954/003298/2019

K žádosti byly doloženy všechny podklady stanovené vyhláškou č. 183/2018 Sb. o náležitostech rozhodnutí a dalších opatření vodoprávního úřadu a o dokladech předkládaných vodoprávnímu úřadu. Po provedeném řízení byl souhlas udělen, a to za předpokladu dodržení stanovených podmínek a také s ohledem na předložené stanovisko Povodí Vltavy, státní podnik Praha z 03.10.2019 zn. PVL-65031/2019/240-Mš, vydané na základě ustanovení § 54 odst. 4 vodního zákona, ve kterém se uvádí, že uvedený záměr je možný, protože lze předpokládat, že záměrem nedojde ke zhoršení chemického stavu a ekologického stavu dotčeného vodního útvaru povrchových vod (DVL_0130 Nížkovský potok od pramene po ústí do toku Sázava) a chemického stavu a kvantitativního stavu útvaru podzemních vod (65200 Krystalinikum v povodí Sázavy), a že nebude znemožněno dosažení jejich dobrého stavu. Toto hodnocení vychází z posouzení souladu daného záměru s Národním plánem povodí Labe a Plánem dílčího povodí Dolní Vltavy.

Tento souhlas, který byl vodoprávním úřadem vydán formou závazného stanoviska, je závazný pro další řízení vedená odborem stavebním Městského úřadu ve Žďáře nad Sázavou podle zákona č. 183/2006 Sb., o územním plánování a stavebním řádu (stavební zákon), /dále jen „stavební zákon“/.

Poučení

Proti tomuto závaznému stanovisku se nelze samostatně odvolat. Opravné prostředky lze proti němu uplatnit pouze v režimu ustanovení § 149 odst. 4, 5 a 6 správního řádu.

Bc. Ladislav Holeš

zástupce vedoucího odboru životního prostředí

Rozdělovník - doručí se

Krajská správa a údržba silnic Vysočiny, příspěvková organizace, Kosovská 1122/16, 586 01 Jihlava, která je na základě plné moci zastoupena Egneza s. r. o., Kpt. Jaroše 35/20, 434 01 Most
obec Nížkov, 592 12 Nížkov 107 (do DS)

Povodí Vltavy, státní podnik, Grafická 36, 150 21 Praha 5 (do DS)

Lesy České republiky, s. p., Správa toků - oblast povodí Vltavy, Tyršova 1902, 256 01 Benešov (do DS)

Městský úřad Žďár nad Sázavou, odbor stavební, Žižkova 227/1, 591 31 Žďár nad Sázavou (vnitřní poštou)



Egneza s.r.o.
Michal Bernát
Kpt. Jaroše 35/20
434 01 Most

V Praze, 25.3.2019

Naše zn.: **MW9910127869114732**

Věc: vyjádření k žádosti k akci **"II/352 Nížkov - most ev. č. 352-07"**

Sdělujeme Vám, že společnost Vodafone Czech Republic a.s., se sídlem Praha 5, náměstí Junkových 2, IČ: 25788001, zapsaná dne 13.8. 1999 v obchodním rejstříku vedeném Městským soudem v Praze pod spisovou značkou B.6064 na základě předložené dokumentace ze dne **25.3.2019**

souhlasí s realizací projektu.

Ve vámi zadaném zájmovém území a v uvedené výšce (výška stavby: 4 m, výška jeřábu: 6 m) se nenachází žádné podzemní ani nadzemní vedení naší společnosti.

Platnost vyjádření je **1 rok** od data vydání.

S pozdravem

v.z. Nora Hlásenská
Vodafone Czech Republic a.s.
Technická 23
616 00 Brno


Vodafone Czech Republic a.s.
náměstí Junkových 2, 155 00, Praha 5
IČO: 25788001, DIČ: CZ25788001
tel.: 776 971 111, fax: 776 971 927
-60-

Tel.: 775 012 847
E-mail: east@vodafone.cz

Seznam příloh/přiložených souborů:

Zadost_MW9910127869114732.pdf



Vyřizuje: Dundáček Petr

E-mail: petr.dundacek@t-mobile.cz

Egneza s.r.o.
Michal Bernát
Kpt. Jaroše 35/20
43401 Most

Naše značka: **E12407/19**

V Praze dne: **25.3.2019**

Vyjádření a stanovení podmínek pro udělení souhlasu s umístěním stavby v ochranném pásmu sítě technické infrastruktury (TI) společnosti T-Mobile Czech Republic a.s.

Vydané podle § 101 ZÁKONA Č. 127/2005 Sb., o elektronických komunikacích a o změně některých souvisejících zákonů (zákon o elektronických komunikacích – dále jen ZEK), ve znění pozdějších předpisů a §161 zákona č. 183/2006 Sb., o územním plánování a stavebním řádu (stavební zákon) či dle dalších příslušných právních předpisů

Věc: II/352 Nížkov - most ev. č. 352-07

Stupeň: Jiný důvod

Na základě předložených projektových podkladů dáváme **souhlasné stanovisko k vydání Územního souhlasu / rozhodnutí (Stavebního povolení) a následně souhlas s realizací stavby.**

Dle předložených dokladů nedojde ke kolizi s technickou infrastrukturou společnosti **T-Mobile Czech Republic a.s.**

Toto stanovisko má platnost 1 rok.

Vydané stanovisko nelze prodloužit. Po uplynutí platnosti zadejte žádost o nové stanovisko.

T-Mobile
T-Mobile Czech Republic a.s.
Tomášova 2144/1
148 00 Praha 4
IČ 649 49 681, DIČ CZ64949681

.....
Ochrana sítí
Technologický úsek

V případě doplňujících dotazů vždy uvádějte v „Předmětu“ e-mailu číslo jednací.



Příloha č. 1

Rekapitulace žádosti o vyjádření k existenci sítě elektronických komunikací

Číslo žádosti: **E12407/19**
Název stavby /akce: **II/352 Nížkov - most ev. č. 352-07**
Datum podání žádosti: **25.3.2019**
Důvod žádosti: **Jiný důvod**
Popis jiného důvodu žádosti: **Existence sítí**
Poznámka:

Žadatel

Firma / organizace: **Egneza s.r.o.**
IČ: **07274564**
DIČ:
Kontaktní osoba: **Michal Bernát**
Adresa: **Kpt. Jaroše 35/20**
Město / obec: **Most**
PSČ: **43401**
Stát:
E-mail: **bernat@egneza.cz**
Telefonní číslo: **+420733774924**

Stavebník

Firma / organizace:
Kontaktní osoba:
Adresa:
Město / obec:
PSČ:
Stát:
E-mail:
Telefonní číslo:

Stavba

Výška nad terénem (metry): **4 m**
Projektant:
Druh stavby: **Ostatní**
Hodnota projektu:
Měsíc zahájení stavby:
Měsíc ukončení stavby:

Odeslání stanoviska

E-mail: **bernat@egneza.cz**

Příloha č. 2

Situační plánek

Zájmová oblast (zájmové oblasti) zadaná žadatelem



Geometrie zájmové oblasti (zájmových oblastí) žádosti ve formátu WKT a souřadnicovém systému S-JTSK. Zkopírováním textu lze geometrii zobrazit v jakémkoli softwaru podporujícím formát WKT.

POLYGON((-651858.65 -1117066.56,-651861.04 -1117115.77,-651809.64 -1117119.35,-651814.2 -1117066.17,-651858.65 -1117066.56))

Egneza s.r.o.
Kpt. Jaroše 35 /20
43401 Most

Váš dopis značky / ze dne	Naše značka	Vyřizuje	Místo odeslání / dne
0000062010 / 25.03.2019	UPTS/OS/215776/2019	Bc. Jan Vitvar	Praha / 25.03.2019

Věc: Vyjádření k existenci podzemních sítí spol. České Radiokomunikace, a.s.

Účel: Existence sítí

Akce: II/352 Nížkov - most ev. č. 352-07

K Vaší žádosti o vyjádření k existenci sítí Vám sdělujeme, že ve Vámi vyznačeném/řešeném území nedojde ke styku s žádným podzemním vedením/zařízením v naší správě.

S pozdravem

Za správnost:


České Radiokomunikace a.s.
Skokanská 2117/1
169 00 Praha 6
(53)

Simona Hulíková
Specialista ochrany sítě

Příloha: Daňový doklad

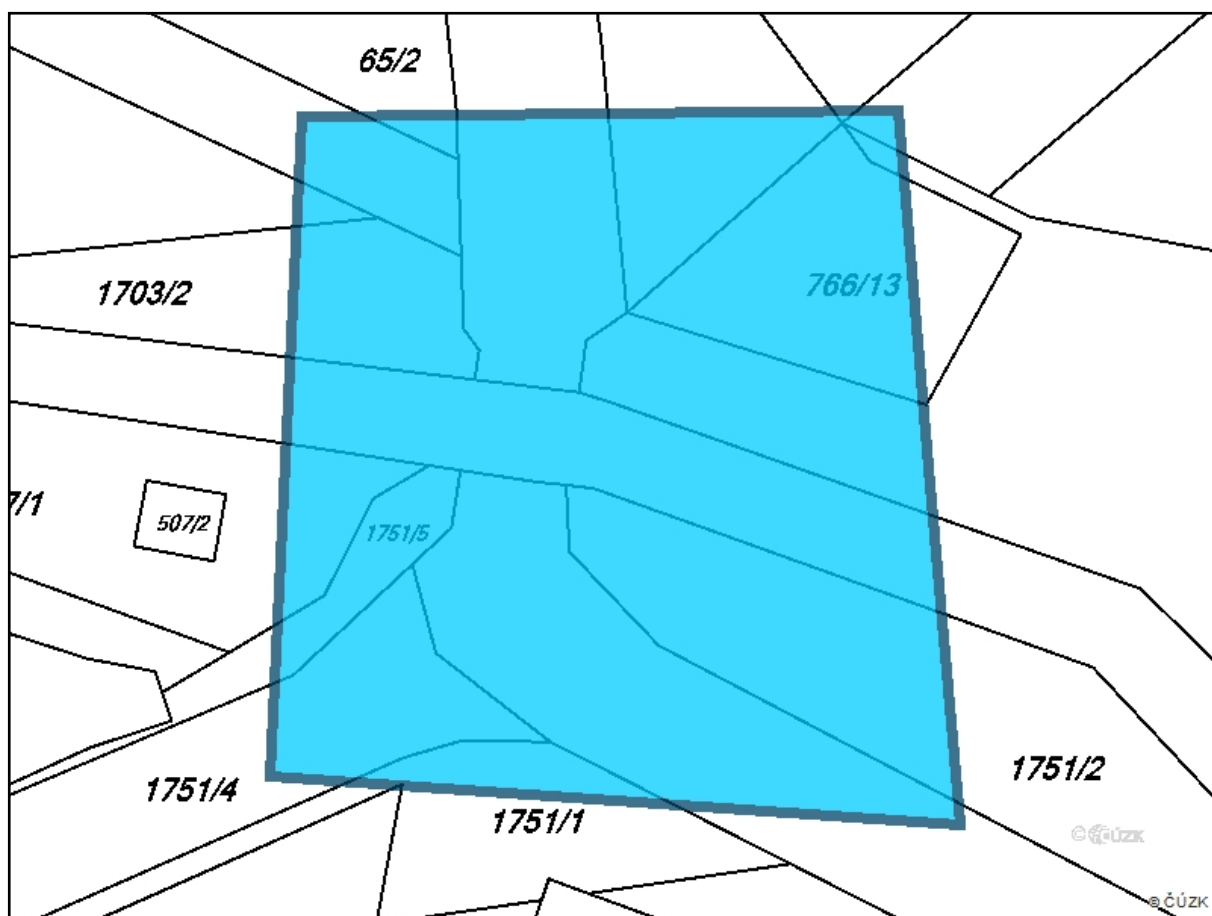
Platnost tohoto vyjádření je jeden rok od data vystavení, tj. do 25.03.2020

PIN: 9067

Úhradu částky za vyjádření proveďte na účet Českých Radiokomunikací, a.s. Číslo účtu Českých Radiokomunikací, a.s. vč. variabilního symbolu naleznete na přiloženém Zjednodušeném daňovém dokladu.

Žádost č. j. UPTS/OS/215776/2019

Zájmové území



Poznámka: Upozorňujeme Vás, že toto stanovisko **NELZE** uplatnit pro umístění a provoz větrných elektráren.

**VYJÁDŘENÍ O EXISTENCI SÍTĚ ELEKTRONICKÝCH KOMUNIKACÍ
společnosti Česká telekomunikační infrastruktura a.s.
(„Vyjádření“)**

**A VŠEOBECNÉ PODMÍNKY OCHRANY SÍTĚ ELEKTRONICKÝCH KOMUNIKACÍ
společnosti Česká telekomunikační infrastruktura a.s.
(„Všeobecné podmínky ochrany SEK“)**

toto Vyjádření a Všeobecné podmínky ochrany SEK je vydané dle ustanovení § 101 zákona č. 127/2005 Sb., o elektronických komunikacích a o změně některých souvisejících zákonů, v účinném znění („**Zákon o elektronických komunikacích**“), a dle ustanovení § 161 zákona č. 183/2006 Sb., o územním plánování a stavebním řádu, v účinném znění („**Stavební zákon**“), a dle příslušných ustanovení zákona č. 89/2012 Sb., občanský zákoník, v účinném znění („**Občanský zákoník**“)

Číslo jednací: 586333/19

Číslo žádosti: 0119 419 886 („Žádost“)

Název akce („ Stavba “)	II/352 Nížkov - most ev. č. 352-07	
Důvod vydání Vyjádření („ Důvod vyjádření “)	Informace o poloze sítě	
Žadatel	Egneza s.r.o., kontaktní osoba: Egneza s.r.o. , Kpt. Jaroše 35/20, Most, 43401	
Stavebník	-- neuvedeno --, , -- neuvedeno --, 0	
Zájmové území	Okres	Žďár nad Sázavou
	Obec	Nížkov
	Kat. území / č. parcely	Nížkov
Platnost Vyjádření	28. 3. 2021 („Den konce platnosti Vyjádření“)	

Žadatel Žádostí určil a vyznačil Zájmové území, jakož i určil Důvod Vyjádření.

Na základě určení a vyznačení Zájmového území Žadatelem a na základě určení Důvodu Vyjádření vydává společnost Česká telekomunikační infrastruktura a.s. následující Vyjádření:

Dojde ke střetu se sítí elektronických komunikací (dále jen „**SEK**“) společnosti **Česká telekomunikační infrastruktura a.s.**

- (I) Na Žadatelem určeném a vyznačeném Zájmovém území se vyskytuje SEK společnosti Česká telekomunikační infrastruktura a.s.; a
- (II) Stavebník nebo jím pověřená třetí osoba je povinen řídit se Všeobecnými podmínkami ochrany SEK, které jsou nedílnou součástí Vyjádření; a
- (III) pro případ, že bude nezbytné přeložení SEK, zajistí vždy takové přeložení SEK její vlastník, společnost Česká telekomunikační infrastruktura a.s. Stavebník, který vyvolal překládku SEK je dle ustanovení § 104 odst. 17 Zákona o elektronických komunikacích povinen uhradit společnosti Česká telekomunikační infrastruktura a.s. veškeré náklady na nezbytné úpravy dotčeného úseku SEK, a to na úrovni stávajícího technického řešení; a
- (IV) pro účely přeložení SEK dle bodu (III) tohoto Vyjádření je Stavebník povinen uzavřít se společností Česká telekomunikační infrastruktura a.s. Smlouvu o realizaci překládky SEK; a
- (V) Stavebník a/nebo Žadatel není oprávněn užít toto Vyjádření k podání jakékoliv žádosti o vydání jakéhokoliv správního rozhodnutí či jiného rozhodnutí majícího obdobný charakter.

Číslo jednací: 586333/19

Číslo žádosti: 0119 419 886

Vyjádření je platné pouze pro Zájmové území určené a vyznačené Žadatelem, jakož i pro Důvod Vyjádření stanovený a určený Žadatelem v Žádosti.

Vyjádření pozbývá platnosti i) dnem, kdy je Žadatelem a/nebo Stavebníkem použito k podání žádosti o vydání jakéhokoliv správního rozhodnutí či jiného rozhodnutí majícího obdobný charakter a/nebo dnem zahájení jakéhokoliv správního rozhodnutí či jiného rozhodnutí majícího obdobný charakter, ve kterém bylo Vyjádření použito, ii) uplynutím doby platnosti v tomto Vyjádření uvedeného, iii) změnou rozsahu Zájmového území či změnou Důvodu Vyjádření uvedeného v Žádosti a/nebo iv) porušením Všeobecných podmínek ochrany SEK, to vše v závislosti na tom, která ze skutečností rozhodná pro pozbytí platnosti Vyjádření nastane nejdříve.

Společnost Česká telekomunikační infrastruktura a.s. vydáním tohoto Vyjádření poskytla Žadateli pro Žadatelem určené a vyznačené Zájmové území veškeré informace o SEK dostupné společnosti Česká telekomunikační infrastruktura a.s. ke dni podání Žádosti.

Ze strany společnosti Česká telekomunikační infrastruktura a.s. může v některých případech docházet ke zpracování Vašich osobních údajů. Ke zpracování Vašich osobních údajů dochází vždy v souladu s platnými právními předpisy. Konkrétní zásady a podmínky zpracování osobních údajů společnosti Česká telekomunikační infrastruktura a.s. jsou dostupné na <https://www.cetin.cz/zasady-ochrany-osobnich-udaju>.

V případě dotazů k Vyjádření kontaktujte prosím asistenční linku 238 461 111.

Přílohami Vyjádření jsou:

- *Všeobecné podmínky ochrany SEK*
- *Informace k vytýčení SEK ve vlastnictví společnosti Česká telekomunikační infrastruktura a.s.*
- *Situační výkres (obsahuje Zájmové území určené a vyznačené Žadatelem a výřezy účelové mapy SEK)*

Vyjádření vydala společnost **Česká telekomunikační infrastruktura a.s.** dne: 28. 3. 2019.


Česká telekomunikační infrastruktura a.s.
Olšanská 2681/6
130 00 Praha 3
DIČ: CZ04084063


VŠEOBECNÉ PODMÍNKY OCHRANY SÍTĚ ELEKTRONICKÝCH KOMUNIKACÍ společnosti Česká telekomunikační infrastruktura a.s.

1. PLATNOST VŠEOBECNÝCH PODMÍNEK

- i) Tyto Všeobecné podmínky ochrany sítě elektronických komunikací (dále jen „**VPOSEK**“) tvoří součást Vyjádření (jak je tento pojem definován níže v článku 2 VPOSEK).
- ii) V případě rozporu mezi Vyjádřením a těmito VPOSEK mají přednost ustanovení Vyjádření, pokud není těmito VPOSEK stanoveno jinak.

2. DEFINICE

Níže uvedené termíny, jsou-li použity v těchto VPOSEK a uvozeny velkým písmenem, mají následující význam, není-li těmito VPOSEK a/nebo Příslušnými požadavky stanoveno výslovně jinak:

„**CETIN**“ znamená Česká telekomunikační infrastruktura a.s. se sídlem Olšanská 2681/6, Praha 3 PSČ 130 00, IČO: 04084063, zapsaná v obchodním rejstříku vedeném Městským soudem v Praze pod spz. B 20623;

„**Den**“ je kalendářní den;

„**Kabelovod**“ podzemní zařízení sestávající se z tělesa Kabelovodu a kabelových komor, sloužící k zatahování kabelů a ochranných trubek;

„**Občanský zákoník**“ znamená zákon č. 89/2012 Sb., občanský zákoník, v účinném znění;

„**POS**“ je zaměstnanec společnosti CETIN, pověřený ochranou sítě, Pavel Kubiš, tel.: 724 053 840, e-mail: pavel.kubis@cetin.cz;

„**Pracovní den**“ znamená Den, kromě soboty, neděle, a státních svátků a ostatních svátků ve smyslu zákona č. 245/2000 Sb., o státních svátcích, o významných dnech a o dnech pracovního klidu, v účinném znění;

„**Příslušné požadavky**“ znamená jakýkoli a každý příslušný právní předpis, vč. technických norem, nebo normativní právní akt veřejné správy či samosprávy, nebo jakékoli rozhodnutí, povolení, souhlas nebo licenc, včetně podmínek, které s ním souvisí;

„**Překládka**“ je stavba spočívající ve změně trasy vedení SEK ve vlastnictví CETIN nebo přemístění zařízení SEK ve vlastnictví CETIN; Stavebník, který Překládku vyvolal, je dle ustanovení § 104 odst. 17 Zákona o elektronických komunikacích povinen uhradit společnosti CETIN veškeré náklady na nezbytné úpravy dotčeného úseku SEK, a to na úrovni stávajícího technického řešení;

„**SEK**“ je síť elektronických komunikací ve vlastnictví CETIN;

„**Stavba**“ je stavba a/nebo činnosti ve vztahu, k níž bylo vydáno Vyjádření, a je prováděna Stavebníkem a/nebo Žadatelem v souladu s Příslušnými požadavky, povolená příslušným správním rozhodnutím vydaným dle Stavebního zákona;

„**Stavebník**“ je osoba takto označená ve Vyjádření;

„**Stavební zákon**“ je zákon č. 183/2006 Sb., o územním plánování a stavebním řádu, v účinném znění;

„**Vyjádření**“ je vyjádření o existenci sítě elektronických komunikací vydané společností CETIN dne 28. 3. 2019 pod č.j 586333/19;

„**Zájmové území**“ je území označené Žadatelem a/nebo Stavebníkem v Žádosti;

„**Situační výkres**“ je výkres, který je přílohou Vyjádření a obsahuje Zájmové území určené a vyznačené Žadatelem v Žádosti a výřezy účelové mapy SEK;

„**Zákon o elektronických komunikacích**“ je zákon č. 127/2005 Sb., o elektronických komunikacích a o změně některých souvisejících zákonů, v účinném znění;

„**Žadatel**“ je osoba takto označená ve Vyjádření.

„**Žádost**“ je žádost, kterou Žadatel a/nebo Stavebník požádal CETIN o vydání Vyjádření.

3. PLATNOST A ÚČINNOST VPOSEK

Tyto VPOSEK jsou platné a účinné dnem odeslání Vyjádření na i) adresu elektronické pošty Stavebníka a/nebo Žadatele uvedenou v Žádosti nebo ii) adresu pro doručení prostřednictvím poštovní přepravy uvedenou Stavebníkem a/nebo Žadatelem v Žádosti.

4. OBECNÁ PRÁVA A POVINNOSTI STAVEBNÍKA A/NEBO ŽADATELE

- (i) Stavebník, Žadatel je výslovně srozuměn s tím, že SEK je veřejné prospěšným zařízením, byla zřízena ve veřejném zájmu a je chráněna Příslušnými požadavky.
- (ii) SEK je chráněna ochranným pásmem, jehož rozsah je stanoven (a) ustanovením § 102 Zákona o elektronických komunikacích a/nebo (b) právními předpisy účinnými před Zákonom o elektronických komunikacích, není-li Příslušnými požadavky stanoveno jinak.
- (iii) Stavebník, Žadatel nebo jím pověřená třetí osoba, je povinen při provádění Stavby nebo jiných prací, při odstraňování havárií a projektování staveb, řídit se Příslušnými požadavky, správnou praxí v oboru stavebnictví a technologickými postupy a je povinen učinit veškerá nezbytná opatření vyžadovaná Příslušnými požadavky k ochraně SEK před poškozením. Povinnosti dle tohoto odstavce má Stavebník rovněž ve vztahu k SEK, které se nachází mimo Zájmové území.
- (iv) Při zjištění jakéhokoli rozporu mezi údaji v Situačním výkresu, který je přílohou Vyjádření a skutečným stavem, je Stavebník a/nebo Žadatel povinen bez zbytečného odkladu, nejpozději Den následující po zjištění takové skutečnosti, zjištěný rozpor oznámit POS.
- (v) Stavebník, Žadatel nebo jím pověřená třetí osoba, je povinen každé poškození či krádež SEK bezodkladně, nejpozději Den následující po zjištění takové skutečnosti, oznámit takovou skutečnost dohledovému centru společnosti CETIN na telefonní číslo +420 238 464 190.
- (vi) Bude-li Stavebník, Žadatel nebo jím pověřená třetí osoba na společnosti CETIN požadovat, aby se jako účastník správního řízení, pro jehož účely bylo toto Vyjádření vydáno, vzdala práva na odvolání proti rozhodnutí vydanému ve správním řízení, je oprávněn kontaktovat POS.

5. POVINNOSTI STAVEBNÍKA PŘI PŘÍPRAVĚ STAVBY

- (i) Při projektování Stavby je Stavebník povinen zajistit, aby projektová dokumentace Stavby (i) zohledňovala veškeré požadavky na ochranu SEK vyplývající z Příslušných požadavků, zejména ze Zákona o elektronických komunikacích a Stavebního zákona, (ii) respektovala správnou praxi v oboru stavebnictví a technologické postupy a (iii) umožňovala, aby i po provedení a umístění Stavby dle takové projektové dokumentace byla společnost CETIN, jako vlastník SEK schopna bez jakýkoliv omezení a překážek provozovat SEK, provádět údržbu a opravy SEK.
- (ii) Nebude-li možné projektovou dokumentací zajistit některý, byť i jeden z požadavků dle předchozího odstavce (i) a/nebo umístění Stavby by mohlo způsobit, že nebude naplněn některý, byť i jeden z požadavků dle předchozího odstavce (i), vyvolá Stavebník Překládku.
- (iii) Při projektování Stavby, která se nachází nebo je u ní zamýšleno, že se bude nacházet v ochranném pásmu radiových tras společnosti CETIN a překračuje výšku 15 m nad zemským povrchem, a to včetně dočasných objektů zařízení staveníště (jeřáby, konstrukce, atd.) je Stavebník povinen písemně kontaktovat POS za účelem získání konkrétního stanoviska a podmínek k ochraně radiových tras společnosti CETIN a pro určení, zda Stavba vyvolá Překládku. Ochranné pásmo radiových tras v šíři 50m je zakresleno do situačního výkresu, který je součástí tohoto Vyjádření.

VŠEOBECNÉ PODMÍNKY OCHRANY SÍTĚ ELEKTRONICKÝCH KOMUNIKACÍ společnosti Česká telekomunikační infrastruktura a.s.

- (iv) Pokud se v Zájmovém území nachází podzemní silové vedení (NN) ve vlastnictví společnosti CETIN, je Stavebník povinen ve vztahu k projektové dokumentaci zajistit totéž, co je uvedeno pod písm (i) tohoto článku 5, přičemž platí, že Stavebník vyvolá Překládku v případech uvedených pod písm (ii) tohoto článku 5.
- (v) Stavebník je povinen při projektování Stavby, která je stavbou (a) zařízení silových elektrických sítí (VN, VVN a ZVVN) a/nebo (b) trakčních vedení, provést výpočet či posouzení rušivých vlivů na SEK, zpracovat ochranná opatření, to vše dle a v souladu s Příslušnými požadavky. Stavebník je povinen nejpozději třicet (30) Dnů před podáním žádosti o vydání příslušného správního rozhodnutí k umístění Stavby dle Stavebního zákona předat POS výpočet či posouzení rušivých vlivů na SEK a zpracovaná ochranná opatření.
- (vi) Je-li Stavba v souběhu s Kabelovodem, nebo Kabelovod kříží, je Stavebník povinen nejpozději ke Dni, ke kterému započne se zpracováním projektové dokumentace ke Stavbě, oznámit POS a projednat s POS (a) veškeré případy, kdy trajektorie podvrtní a protlaků budou vedeny ve vzdálenosti menší, než je 1,5 m od Kabelovodu a (b) jakékoliv výkopové práce, které budou nebo by mohly být vedeny v úrovni či pod úrovní Kabelovodu nebo kabelové komory.
- (vii) Je-li Stavba umístěna nebo má být umístěna v blízkosti Kabelovodu, ve vzdálenosti menší, než jsou 2 m nebo kříží-li Stavba Kabelovod ve vzdálenosti menší, než je 0,5 m nad nebo kdekoliv pod Kabelovodem, je Stavebník povinen předložit POS k posouzení zakreslení Stavby v příčných řezech, přičemž do příčného řezu je Stavebník rovněž povinen zakreslit profil kabelové komory.
- 6. POVINNOSTI STAVEBNÍKA PŘI PROVÁDĚNÍ STAVBY**
- (i) Stavebník je před započítím jakýchkoliv zemních prací ve vztahu ke Stavbě povinen vytyčit trasu SEK na terénu dle Příslušných požadavků a dle Stavebního zákona. S vytyčenou trasou SEK je Stavebník povinen seznámit všechny osoby, které budou anebo by mohly zemní práce ve vztahu ke Stavbě provádět. V případě porušení této povinnosti bude Stavebník odpovědný společnosti CETIN za náklady a škody, které porušením této povinnosti společnosti CETIN vzniknou a je povinen je společnosti CETIN uhradit.
- (ii) Pět (5) Pracovních dní před započítím jakýchkoliv prací ve vztahu ke Stavbě je Stavebník povinen oznámit společnosti CETIN, že zahájí práce či činnosti ve vztahu ke Stavbě. Písemné oznámení dle předchozí věty zašle Stavebník na adresu elektronické pošty POS a bude obsahovat minimálně číslo jednací Vyjádření a kontaktní údaje Stavebníka.
- (iii) Stavebník je povinen zabezpečit a zajistit SEK proti mechanickému poškození, a to zpravidla dočasným umístěním silničních betonových panelů nad kabelovou trasou SEK. Do doby, než je zajištěna a zabezpečena ochrana SEK proti mechanickému poškození, není Stavebník oprávněn přejíždět vozidly nebo stavební mechanizací kabelovou trasu SEK. Při přepravě vysokých nákladů nebo při projíždění stroji, vozidly či mechanizací pod nadzemním vedením SEK je Stavebník povinen prověřit, zda výška nadzemního vedení SEK je dostatečná a umožňuje spolehlivý a bezpečný způsob přepravy nákladu či průjezdu strojů, vozidel či mechanizace.
- (iv) Při provádění zemních prací v blízkosti SEK je Stavebník povinen postupovat tak, aby nedošlo ke změně hloubky uložení nebo prostorového uspořádání SEK. V místech, kde SEK vystupuje ze země do budovy, rozváděče, na sloup apod. je Stavebník povinen vykonávat zemní práce se zvýšenou mírou opatrnosti, výkopové práce v blízkosti sloupů nadzemního vedení SEK je Stavebník povinen provádět v takové vzdálenosti od sloupu nadzemního vedení SEK, která je dostatečná k tomu, aby nedošlo nebo nemohlo dojít k narušení stability sloupu nadzemního vedení SEK. Stavebník je povinen zajistit, aby jakoukoliv jeho činností nedošlo bez souhlasu a vědomí společnosti CETIN (a) ke změně nivelety terénu, a/nebo (b) k výsadbě trvalých porostů, a/nebo (c) ke změně rozsahu a změně konstrukce zpevněných ploch. Pokud došlo k odkrytí SEK, je Stavebník povinen SEK po celou dobu odkrytí náležitě zabezpečit proti prověšení, poškození a odcizení.
- (v) Zjistí-li Stavebník kdykoliv během provádění prací ve vztahu ke Stavbě jakýkoliv rozpor mezi údaji v projektové dokumentaci a skutečností, je povinen bezodkladně přerušit práce a oznámit zjištěný rozpor na adresu elektronické pošty POS. Stavebník není oprávněn pokračovat v pracích ve vztahu ke Stavbě do doby, než získá písemný souhlas POS s pokračováním prací.
- (vi) Stavebník není bez předchozího písemného souhlasu společnosti CETIN oprávněn manipulovat s kryty kabelových komor, jakkoliv zakrývat vstupy do kabelových komor, a to ani dočasně, vstupovat do kabelových komor, jakkoliv manipulovat s případně odkrytými prvky SEK či s jakýmkoliv jiným zařízením se SEK souvisejícím. Rovněž bez předchozího písemného souhlasu společnosti CETIN není Stavebník oprávněn umístit nad trasou Kabelovodu jakoukoliv jinou síť technické infrastruktury v podélném směru.
- (vii) Byla-li v souladu s Vyjádřením a těmito VPOSEK odkryta SEK je Stavebník povinen tři (3) Pracovní dny před zakrytím SEK písemně oznámit POS zakrytí SEK a vyzvat ho ke kontrole před zakrytím. Oznámení Stavebníka dle předchozí věty musí obsahovat minimálně předpokládaný Den zakrytí, číslo jednací Vyjádření a kontaktní údaje Stavebníka. Stavebník není oprávněn provést zakrytí do doby, než získá písemný souhlas POS se zakrytím.
- 7. ROZHODNÉ PRÁVO**
- Vyjádření a VPOSEK se řídí českým právem, zejména Občanským zákoníkem, Zákonem o elektronických komunikacích a Stavebním zákonem. Veškeré spory z Vyjádření či VPOSEK vyplývající budou s konečnou platností řešeny u příslušného soudu České republiky.
- 8. PÍSEMNÝ STYK**
- Písemným stykem či pojmem „písemně“ se pro účely Vyjádření a VPOSEK rozumí předání zpráv jedním z těchto způsobů:
- v listinné podobě;
 - e-mailovou zprávou s uznávaným elektronickým podpisem dle zák. č. 297/2016 Sb., o službách vytvářejících důvěru pro elektronické transakce, v účinném znění; a/nebo e-mailovou zprávou zaslanou na adresu POS.
- 9. ZÁVĚREČNÁ USTANOVENÍ**
- (i) Stavebník, Žadatel nebo jím pověřená třetí osoba je počinaje Dnem převzetí Vyjádření povinen užít informace a data uvedená ve Vyjádření pouze a výhradně k účelu, pro který mu byla tato poskytnuta. Stavebník, Žadatel nebo jím pověřená třetí osoba není oprávněn informace a data rozmnožovat, rozšiřovat, pronajímat, půjčovat či jinak umožnit jejich užívání třetí osobou bez předchozího písemného souhlasu společnosti CETIN.
- (ii) Pro případ porušení kterékoliv z povinností Stavebníka, Žadatele nebo jím pověřené třetí osoby, založené Vyjádřením /nebo těmito VPOSEK je Stavebník, Žadatel či jím pověřená třetí osoba odpovědný za veškeré náklady a škody, které společnosti CETIN vzniknou porušením povinnosti Stavebníka, Žadatele nebo jím pověřené třetí osoby.

Číslo jednací: 586333/19

Číslo žádosti: 0119 419 886

Informace k vytyčení SEK

V případě požadavku na vytyčení SEK ve vlastnictví společnosti CETIN se, prosím, obraťte na společnosti uvedené níže:

Česká telekomunikační infrastruktura a.s. - středisko Morava jih

se sídlem: Olšanská 2681/6, Praha 3, PSČ 13000

IČ: 04084063

DIČ: CZ04084063

kontakt: tel: 238461267 obslužná doba po-pa 7 - 15 hod

TEMO-TELEKOMUNIKACE, a.s. - výhradní dodavatel společnosti Česká telekomunikační infrastruktura

se sídlem: U Záběhlického zámku 233/15, 106 00 Praha 10

IČ: 25740253

DIČ: CZ25740253

kontakt: Pavel Drdla, mobil: 725871746, e-mail: pavel.drdla@temo.cz;

CONTENT, s.r.o.

se sídlem: Karlov 1246, 594 01 Velké Meziříčí, pobočka: Okružní 28/18, 591 01 Žďár nad Sázavou

IČ: 63492164

DIČ: CZ63492164

kontakt: Martin Kalina, tel/fax: 566521721, mobil: 777702117, e-mail: kalina@content-vm.cz, vytycenisi@seznam.cz

ELTER, s.r.o.

se sídlem: Straněnská 1149, 539 01 Hlinsko

IČ: 49814419

DIČ: CZ49814419

kontakt: tel.: 469312100, mobil: 731115925, e-mail: elter.hlinsko@xaz.cz
Havel Stanislav, mobil: 736778264, Chadima Zdeněk, mobil: 731115933

GIS-STAVINVEX, a.s.

se sídlem: Pražská 1156, Pelhřimov

IČ: 25163558

DIČ: CZ25163558

kontakt: Petr Novák, mobil: 737 286 334, tel/fax: 596 541 102, e-mail: ostrava@gis-stavinex.cz

Chadima Zdeněk

se sídlem: Máchova 257, 539 73 Skuteč

IČ: 01222163

DIČ:

kontakt: Zdeněk Chadima, tel: 731115933, e-mail: z.chadima@tiscali.cz

Jiří Novotný, Montáž, údržba a servis tel.sítí - okr. Třebíč, Znojmo

se sídlem: Akad. Práta 524, 675 55 Hrotovice, okr. Třebíč

IČ: 72377259

DIČ:

kontakt: Jiří Novotný, tel.: 568860888, mobil: 777318588, e-mail: novotny.hrotovice@seznam.cz

Josef Joura

se sídlem: Okřešice 53, okres Třebíč, 674 01

IČ: 88282091

DIČ: CZ6312180820

kontakt: Josef Joura, mobil: 602578674, e-mail: josefjoura@seznam.cz

Karel Horský

se sídlem: Poličská 877/36, 568 02 Svitavy - Předměstí

IČ: 01377841

DIČ:

kontakt: Karel Horský, mobil: 602 483 023, e-mail: k.horsky.sy@gmail.com

Číslo jednací: 586333/19

Číslo žádosti: 0119 419 886

K+K ELTEC, s.r.o.

se sídlem: Smetanova 997, 517 41 Kostelec nad Orlicí

IČ: 25277308

DIČ: CZ25277308

kontakt: Radovan Krsek, mobil: 603486395, e-mail: krsek@eltec.cz

PELMONT s.r.o

se sídlem: Vlášnická 1111, 393 01 Pelhřimov

IČ: 25172786

DIČ: CZ25172786

kontakt: Karel Pichl, tel.: 565325325, fax: 565333565, mobil: 602227227, e-mail: pelmont@pelmont.cz

Radim Zabloudil

se sídlem: Tábor 2356/28a, 602 00 Brno - Žabovřesky

IČ: 74899589

DIČ: CZ6210151585

kontakt: Radim Zabloudil, mobil: 602760276, e-mail: radim.zabloudil@seznam.cz

STAVAK spol. s r.o.

se sídlem: Žižkova 832, 580 01 Havlíčkův Brod

IČ: 15058786

DIČ: CZ15058786

kontakt: Jan Dostál, tel.: 569429309, mobil: 602482982, e-mail: dostal@stavak.cz

TELEPROG s.r.o.,

se sídlem: Znojemská 4665/78a, 586 01 Jihlava

IČ: 60721197

DIČ: CZ60721197

kontakt: Luboš Štěpnička, tel.: 567322089, fax: 567161319, mobil: 602782898, e-mail: stepnicka@teleprog.cz

Vegacom, a.s.

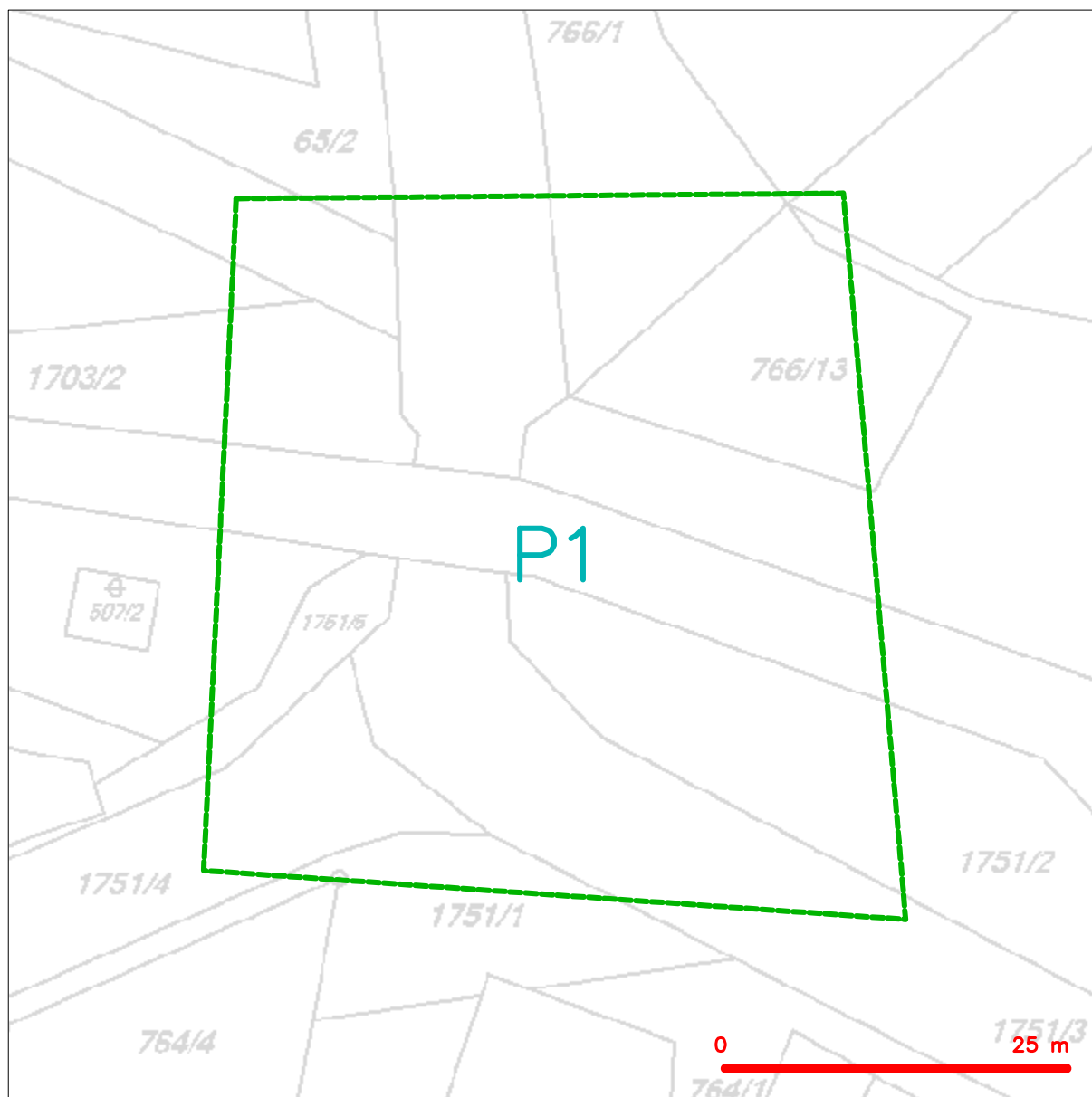
se sídlem: Rantířov 20, (Areál Agropodnik), 588 41 Vyskytná nad Jihlavou

IČ: 25788680

DIČ: CZ25788680

kontakt: Martin Pečar, mobil: 603855658, e-mail: pecar@vegacom.cz
Zdeněk Plšek, mobil: 605232401, e-mail: plsek@vegacom.cz

SITUAČNÍ VÝKRES - ZÁJMOVÉ ÚZEMÍ

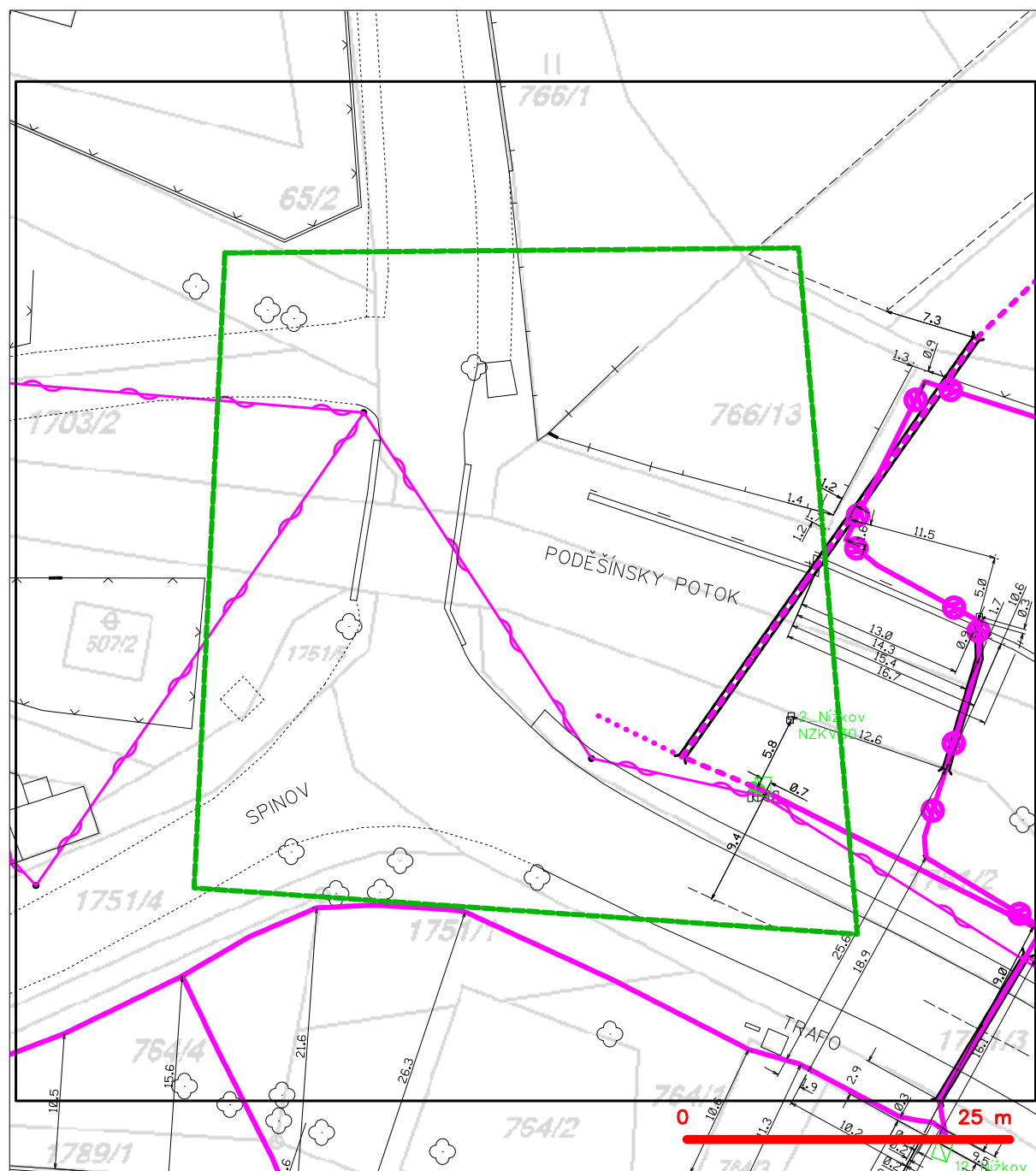


LEGENDA

----- hranice zájmového území k vyjádření


Česká telekomunikační infrastruktura a.s.
Olšanská 2681/6
130 00 Praha 3
DIČ: CZ04084063
96

SITUAČNÍ VÝKRES - POLYGON 1



LEGENDA

- | | | | |
|--|--|--|--|
| | hranice rájmového území k vyjádření | | nezaměřený průběh optického kabelu, HOPE trubky nebo souběh optického a metalického kabelu |
| | NV přípojka, území s NV přípojkou CETIN | | radiové síť, ochranné pásmo radiové sítě |
| | zaměřený průběh metalického kabelu | | nadzemní síť |
| | zaměřený průběh optického kabelu, HOPE trubky nebo souběh optického a metalického kabelu | | neprovazované síť |
| | nezaměřený průběh metalického kabelu | | podzemní síť cizí |
| | nadzemní síť cizí | | síť s NV |



E.ON Distribuce, a.s., F. A. Gerstnera 2151/6, 370 01 České Budějovice

Egneza s.r.o.
Michal Bernát
Kpt. Jaroše 35/20
434 01 Most

České Budějovice, 26.03.2019

**Vyjádření o existenci zařízení distribuční soustavy (elektrická síť)
ve vlastnictví E.ON Distribuce, a.s. a podmínkách práce v jeho blízkosti.**

Investor stavby: Egneza s.r.o.
Název stavby: II/352 Nížkov - most ev. č. 352-07
Místo stavby: K.ú. Nížkov - žadatelem vyznačené zájmové území

Toto vyjádření slouží pro informaci o stávajícím elektrickém zařízení distribuční soustavy vlastněném a provozovaném společností E.ON Distribuce, a.s. a je vyjádřením pro územní a stavební řízení.

V zájmovém území výše uvedené stavby se nachází:

Podzemní vedení NN
Nadzemní vedení NN

Ke stavbě a činnosti v ochranných pásmech zařízení distribuční soustavy je investor povinen zajistit si písemný souhlas ve smyslu § 46 odst. 11 zákona č. 458/2000 Sb., o podmínkách podnikání a výkonu státní správy v energetických odvětvích, v platném znění.

Souhlas se stavbou a činností v ochranném pásmu zařízení distribuční soustavy uděluje E.ON Distribuce, a.s. (dále jen ECD). S podáním žádosti o souhlas, prosím, předložte projektovou dokumentaci stavby s podrobným zákresem a okótováním umístění stavby v ochranném pásmu. Žádost můžete podat elektronicky na **www.eon-distribuce.cz – Souhlas s činností a stavbou v ochranném pásmu.**

Kontakty na správce zařízení jsou uvedeny v závěru tohoto vyjádření.

Dovolte, abychom Vás upozornili, že při provádění zemních nebo jiných prací, které mohou ohrozit předmětné distribuční a sdělovací zařízení, jste povinni dle zákona č. 309/2006 Sb. a nařízení vlády č. 591/2006 Sb. učinit veškerá opatření, aby nedošlo ke škodám na výše uvedeném zařízení, na majetku nebo na zdraví osob elektrickým proudem, zejména tím, že zajistíte:

E.ON Distribuce, a.s.
Poskytování informací k
sítím
F. A. Gerstnera 2151/6
370 01 České Budějovice
www.eon-distribuce.cz

Petra Hořínková
T +420-54514-5727
petra.horinkova@eon.cz

Naše značka
P11356-16314275

Sídlo společnosti:
F.A. Gerstnera 2151/6
České Budějovice 7
370 01 České Budějovice
Společnost je zapsána
v Obchodním rejstříku
vedeném Krajským soudem
v Českých Budějovicích,
oddíl B., vložka 1772
IČ: 280 85 400
DIČ: CZ28085400

1. Objednání přesného vytýčení distribuční sítě (trasy kabelu) v terénu a to nejméně 14 dnů před zahájením prací v blízkosti podzemního kabelového vedení. V případě, že nebude možné trasu kabelu bezpečně určit pomocí vytyčovacího zařízení, je investor zemních prací povinen pro jednoznačné stanovení jeho polohy provést na určených místech a v nezbytném rozsahu ruční odkrytí kabelu podle pokynů zaměstnanců ECD. **Vytýčení kabelů VN, NN zajistí Libor Zelený, tel.: 54514-3692, email: libor.zeleny@eon.cz.**
2. Provádění zemních prací v ochranném pásmu kabelového vedení výhradně klasickým ručním nářadím bez použití jakýchkoli mechanismů s nejvyšší opatrností, nebude-li provozovatelem zařízení stanoveno jinak.
3. Výkopové práce v blízkosti nadzemního vedení NN budou prováděny tak, aby nedošlo k narušení stability podpěrných bodů a uzemňovací soustavy, nebo nebyl jinak ohrožen provoz zařízení a bezpečnost osob. Zároveň požadujeme dodržovat platná ustanovení norem ČSN EN 50 110-1 a PNE 33 3302, zvláště pak minimální dovolené vzdálenosti od vedení:

Minimální dovolené vzdálenosti	Holé vodiče	Izolované vodiče
Nad budovami		
Nad neschůdnými částmi (sklon > 15°), vzdorující ohni	0,5 m	0,3 m
Nad schůdnými částmi (sklon ≤ 15°), vzdorující ohni	4 m	3 m
Na budovách		
K budovám a jejich částem nebo vybavením	0,2 m	0,1 m
Kolem zedních oken		
Před oknem (pouze stávající vedení)	2 m	1 m
Nad oknem	0,2 m	0,2 m
Vedle okna	0,5 m	0,5 m
Pod oknem	1 m	1 m
Kolem střešních oken		
Před oknem	3 m	2 m
Nad oknem	1 m	1 m
Vedle okna	1 m	1 m
Pod oknem	1 m	1 m

4. Při provádění stavebních prací nesmí dojít k poškození a znepřístupnění



zařízení distribuční soustavy.

5. Ohlášení jakéhokoliv poškození distribučního a sdělovacího zařízení na telefonním čísle Poruchové služby **800 22 55 77**.

Kontakty správců zařízení:

VN+NN:

Regionální správa, Jiří Olišar, tel.: 54514-5747, email: jiri.olisar@eon.cz

Vyjádření má platnost do 25.03.2021.

Upozorňujeme Vás na možnou polohovou odchylku vedení v přiložené situaci s informativním zákresem sítí

Do přiložené a námi orazítované situace jsme **informativně** zakreslili:

- zeleně plně podzemní vedení NN
- zeleně čárkovaně nadzemní vedení NN
- polygon s černým obrysem podzemní chránička
- fialově plně zrušené podzemní vedení

Při vytýčení trasy zařízení i ke kontrole před záhozem a ke všem dalším souvisejícím jednáním předložte, prosím, toto vyjádření.

Vyjádření nenahrazuje a neuvádí připojovací podmínky. V případě, že požadujete připojení nového odběrného místa můžete podat žádost elektronicky na www.eon-distribuce.cz.

S přátelským pozdravem

E.ON Distribuce, a.s.



E.ON Distribuce, a.s.
F. A. Gerstnera 2151/6
České Budějovice 7
370 01 České Budějovice

Příloha: Orazítovaná situace s informativním zákresem sítí



Následující oddíl se vyplňuje v případě žádosti o udělení souhlasu se zjednodušeným územním řízením nebo s uzavřením veřejnoprávní smlouvy

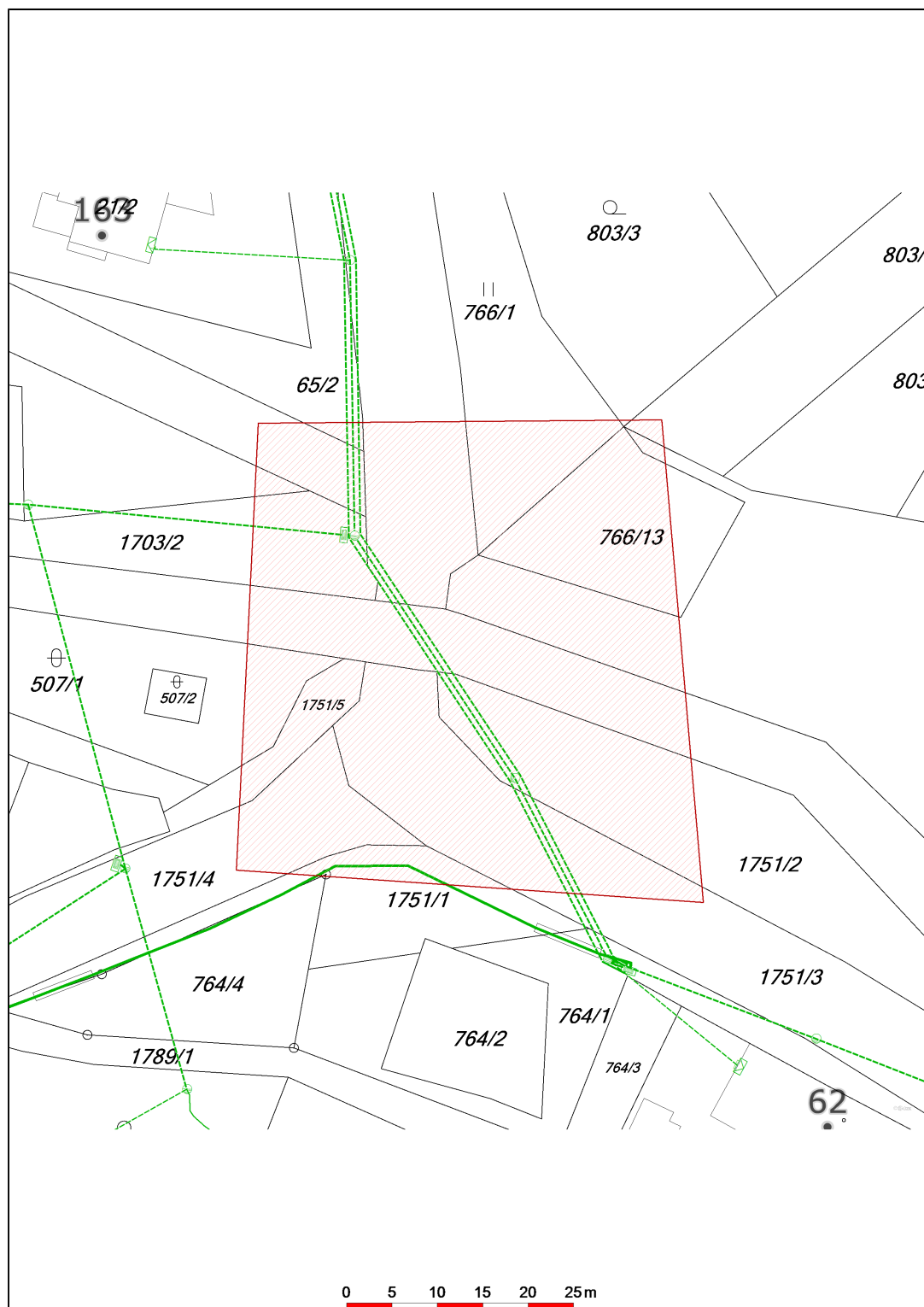
Udělení souhlasu (pro platnost udělení souhlasu je nutný podpis a razítko oprávněného pracovníka ECD)

Souhlasíme – Nesouhlasíme se zjednodušeným územním řízením

Souhlasíme – Nesouhlasíme s uzavřením veřejnoprávní smlouvy

E.ON Distribuce, a.s.

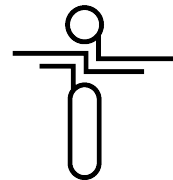
Informativní zákres sítí **elektro** k žádosti 0016314275



Datum 25.03.2019

e-on

E.ON Distribuce, a.s.
F. A. Gerstnera 2151/6
České Budějovice 7
370 01 České Budějovice



Egneza s.r.o.
Kpt. Jaroše 35/20
43401 Most

naše značka
5001899455

vyřizuje
Jaroslav Kápička

datum
28.03.2019

Věc:

II/352 Nížkov - most ev. č. 352-07

K.ú. - p.č.: Nížkov

Stavebník: Egneza s.r.o., Kpt. Jaroše 35/20, 43401 Most

Účel stanoviska: Informace o výskytu sítí (formát PDF)

GasNet, s.r.o., jako provozovatel distribuční soustavy (PDS) a technické infrastruktury, zastoupený GridServices, s.r.o., vydává toto stanovisko:

Toto stanovisko slouží POUZE JAKO INFORMACE o výskytu plynárenského zařízení a plynovodních přípojek (dále jen PZ) v zájmovém území vyznačeném v příloze.

V zájmovém území vyznačeném v příloze tohoto stanoviska, nebo jeho blízkosti se NACHÁZÍ provozovaná PZ ve vlastnictví nebo správě GasNet, s.r.o. - viz příloha s informativní polohou PZ a informací v legendě. Upozorňujeme, že se v zájmovém území vyznačeném v příloze tohoto stanoviska mohou nacházet PZ, která jsou ve fázi výstavby a doposud nebyla předána GasNet, s.r.o. k provozování. Taktéž se v zájmovém území mohou nacházet PZ jiných vlastníků či správců, případně i dlouhodobě nefunkční/neprovozovaná PZ bez dostupných informací o jejich poloze a vlastnictví. Tato PZ NEJSOU v příloze vyznačena a nejsou předmětem tohoto stanoviska.

Toto stanovisko LZE použít pro:

- případné upřesnění polohy PZ jeho vytýčením. Vytýčení provede příslušná regionální oblast a to ZDARMA. Při žádosti uvede žadatel naši značku (číslo jednací) uvedenou v úvodu tohoto stanoviska. Objednání vytýčení se provádí na portálu Distribuce plynu online: <https://dpo.gasnet.cz/zadost-o-vytyceni>.

Toto stanovisko NELZE použít pro:

- jednání s orgány státní správy ve věcech územního plánování a stavebního řádu dle zákona č. 183/2006 Sb. v platném znění
- územní řízení, řízení o územním souhlasu, veřejnoprávní smlouvy pro umístění stavby, zjednodušené územní řízení, ohlášení, stavební řízení, společné územní a stavební řízení, veřejnoprávní smlouvu o provedení stavby nebo oznámení stavebního záměru s certifikátem autorizovaného inspektora.
- realizaci stavby a rovněž nenahrazuje stanovisko k dokumentaci stavby.

Pokud chcete využít poskytnuté informace pro zpracování projektové dokumentace, sdělujeme Vám tyto další informace:

1) O poskytnutí polohy stávajících PZ ve správě GasNet, s.r.o. v digitální podobě (dgn,dwg) lze požádat prostřednictvím služby Vektorová data, která je dostupná na <https://dpo.gasnet.cz/zadost-o-vektorova-data>. Tato služba je určena odborné veřejnosti (projekční firmy) a obcím a krajům (oblast územního plánování).

2) Projektovou dokumentaci, ve které budou zakreslena PZ dle poskytnutých mapových nebo elektronických podkladů, požadujeme předložit k odsouhlasení podáním žádosti na portálu Distribuce plynu online <https://dpo.gasnet.cz/zadost-o-stanovisko>.

3) Dokumentace bude vypracována ve smyslu stavebního zákona č. 183/2006 Sb. ve znění pozdějších předpisů.

GridServices, s.r.o.

Plynárenská 499/1
Zábrdovice

602 00 Brno

T +420532221111

F +420545578571

E vaclav.dolezal@innogy.com

I www.gridservices.cz

IČ: 27935311

DIČ: CZ27935311

Zapsán do obchodního rejstříku:

Krajský soud v Brně

oddíl C, vložka 57165

26.07.2007

Bankovní spojení:
Československá obchodní banka,
a.s.

Číslo účtu: 17837923

Kód banky: 0300

4) Pokud v poskytnutých mapových podkladech naleznete informaci o PLÁNOVANÉ STAVBĚ PŘED REALIZACÍ, jedná se o situaci, kdy v zájmovém území nebo v jeho blízkosti se připravuje plynárenská stavba (rekonstrukce, nová výstavba, přeložka). V případě, že se bude jednat o připravovanou investici GasNet, s.r.o., požadujeme Vaši stavbu koordinovat s naším záměrem.

5) Pokud v poskytnutých mapových podkladech naleznete informaci o PROVEDENÉ VÝSTAVBĚ, KTERÁ NENÍ UVEDENA DO PROVOZU, jedná se o situaci, kdy v zájmovém území nebo v jeho blízkosti je vybudováno PZ, které bude v blízké době uvedeno do provozu. Na tato PZ se vztahují ochranná, případně bezpečnostní pásma dle zákona č. 458/2000 Sb. ve znění pozdějších předpisů. Informace o možnosti poskytnutí digitálních dat (dgn,dwg) a podmínky výdeje získáte na adrese: <http://www.gasnet.cz/cs/zadost-o-vektorova-data/>.

6) Pokud Vaše zájmové území protíná PÁSMO VLIVU ANODOVÉHO UZEMNĚNÍ SKAO, je třeba individuálního posouzení v závislosti na připravované stavbě. V tomto případě kontaktujte techniky odboru externích požadavků zákazníků: Zdeněk Kocourek, Ing. Martin Majkut (zdenek.kocourek@innogy.com, martin.majkut@innogy.com), kteří Vám poskytnou podrobné informace.

7) V případě potřeby dalších informací k poskytnutým mapovým podkladům kontaktujte technika externích požadavků prostřednictvím Kontaktního systému <http://www.gasnet.cz/cs/kontaktni-system/> (Stanovisko k existenci sítí a ke stavbě NEplynárenského zařízení).

Plynofikace nemovitosti:

Požadavek na připojení nového odběrného místa nebo technické změny u existujícího odběrného místa musí být projednán prostřednictvím žádosti o připojení k distribuční soustavě. Podrobné informace naleznete na stránkách GasNet, s.r.o. <https://www.gasnet.cz/cs/zakaznik/>.

V případě, že plánovaná plynofikace vyvolá rozšíření plynovodní sítě (připojení více odběrných míst), musí být toto projednáno s vlastníkem sítě GasNet, s.r.o.. Podrobné informace naleznete na stránkách <https://www.gasnet.cz/cs/obec-developer/>.

Stanovisko bylo vygenerováno na základě Vaší žádosti automaticky.

Toto stanovisko platí pouze pro území vyznačené v příloze tohoto stanoviska a to 24 měsíců ode dne jeho vydání.

Za správnost a úplnost dokumentace předložené s žádostí včetně jejího souladu s platnými předpisy plně zodpovídá její zpracovatel. Stanovisko nenahrazuje případná další stanoviska k jiným částem stavby.

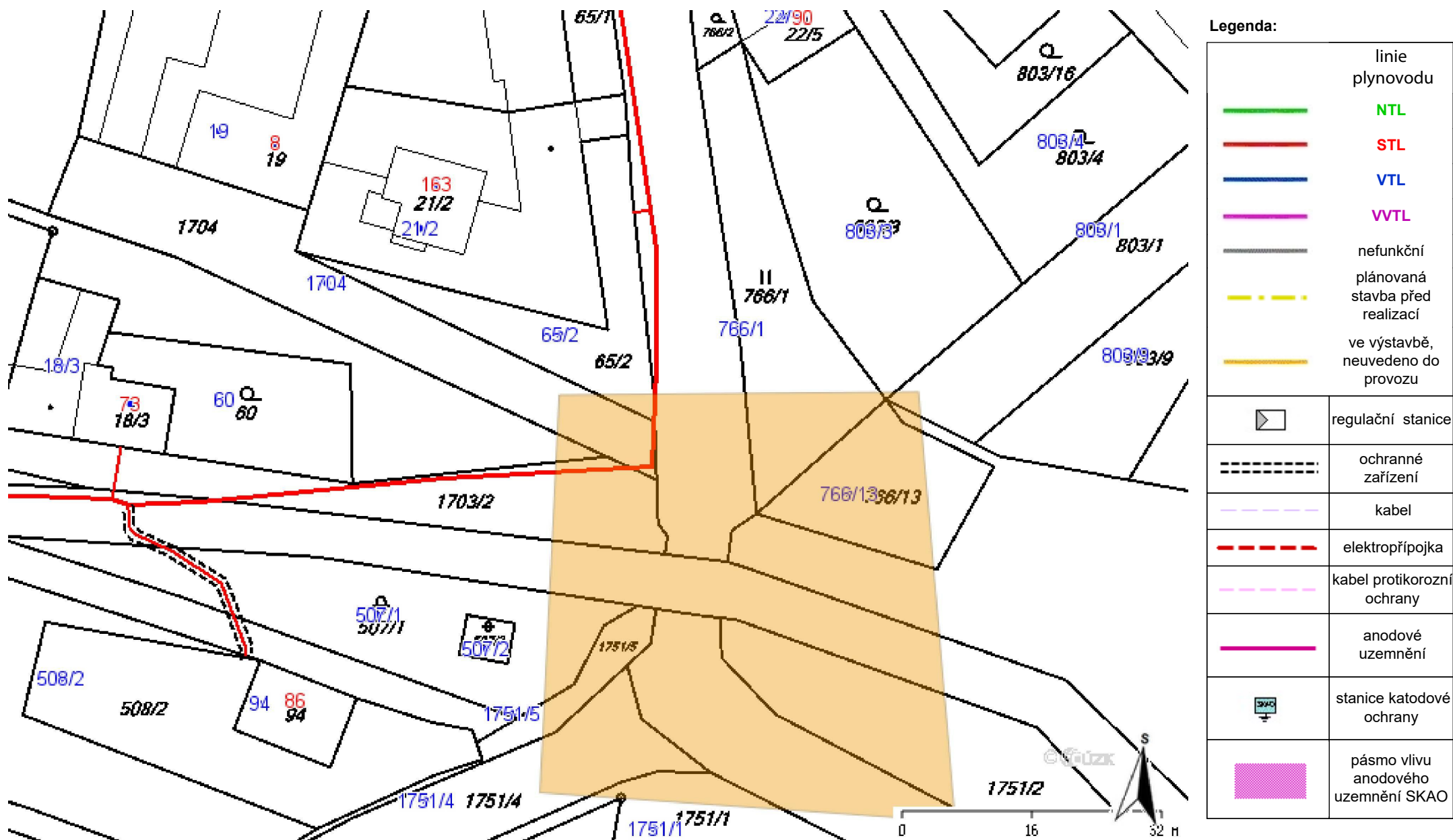
V případě další korespondence nebo jednání (např. změna stavby) uvádějte naši značku - 5001899455 a datum tohoto stanoviska. Kontakty jsou k dispozici na www.gridservices.cz nebo NONSTOP zákaznická linka 800 11 33 55.

GasNet, s.r.o.
zastoupená společností GridServices, s.r.o., IČ 279 35 311
Jaroslav Kápička
Vedoucí zpracování externích požadavků
Odbor zpracování externích požadavků

Přílohy: Detailní zakres plynárenského zařízení

Příloha: Detailní zákres plynárenského zařízení. Tato příloha je nedílnou součástí stanoviska č. 5001899455 ze dne 28.03.2019.

Provozovatel DS: GasNet, s.r.o.; Stavebník: Egneza s.r.o., Kpt. Jaroše 35/20, 43401 Most. K.ú.: Nížkov.



**Egneza s.r.o.
Kpt. Jaroše 35/20
434 01 Most**

Číslo jednací 1201905248

Datum 25.3.2019

Vyřizuje Pavel Kříž

telefon +420 724 815 186

e-mail Pavel.Kriz@cdt.cz

Věc: Souhrnné stanovisko k existenci komunikačního vedení a zařízení ve správě ČD - Telematika a.s. k předprojektové přípravě, studii.

Název stavby: II/352 Nížkov - most ev. č. 352-007

Při realizaci výše uvedené stavby **NEDOJDE** ke styku se sítí elektronických komunikací, která je chráněna ochranným pásmem dle §102 zák. č. 127/2005 Sb., o elektronických komunikacích.

Toto vyjádření platí pouze pro dokumentaci ověřenou společností ČD - Telematika a.s. a pro rozsah prací na ní vyznačených.

Vyjádření je platné pouze pro zájmové území vyznačené žadatelem včetně důvodu stanoveného žadatelem.

Vyjádření pozbývá platnosti dne 25.3.2021

ČD - Telematika a.s.
Pernerova 2819/2a
130 00 Praha 3



Egneza s.r.o.

Kpt. Jaroše 35/20

434 01 Most

Vyjádření k technické infrastruktuře

Obec Nížkov v lokalitě plánované opravy mostu ev.č. 352-07 na komunikaci II/352

Nížkov

- v komunikaci nevlastní žádné sítě.
- součástí nadzemního vedení NN je rozhlas a veřejné osvětlení, které je ve vlastnictví Obce Nížkov.

V Nížkově 6.5.2019



.....
Josef Vlček
starosta obce



Č.j: SÚP/557/21/Dol-5-Pov
Spis. zn.: SÚP/557/21/Dol
JID: 32332/2021/MUZR
Vyřizuje: Ing. Veronika Bartošová,
Zbyněk Doležal
E-mail: zbynek.dolezal@zdarns.cz
Telefon: 566 688 109

Žďár nad Sázavou, dne: 21.6.2021

SPOLEČNÉ POVOLENÍ

Městský úřad Žďár nad Sázavou, odbor stavební a územního plánování, jako speciální stavební úřad ve smyslu § 15 odst. 1 písm. c) zákona č. 183/2006 Sb., o územním plánování a stavebním řádu, ve znění pozdějších předpisů (dále jen "stavební zákon"), příslušný dle § 40 odst. 4 zákona č. 13/1997 Sb., o pozemních komunikacích, ve znění pozdějších předpisů (dále jen "zákon o pozemních komunikacích"), rozhodl ve věci žádosti o vydání společného povolení pro stavbu: II/352 Nížkov - most ev. č. 352-007 na pozemcích pozemkové parcely parcelní číslo 58/6 (ostatní plocha), 507/1 (ostatní plocha), 1703/2 (ostatní plocha), 1704/1, 1751/2 (ostatní plocha), 1751/3 (ostatní plocha), 1751/4 (ostatní plocha), 1751/5 (ostatní plocha), 1752 (ostatní plocha) a 1790/1 (vodní plocha) v katastrálním území Nížkov, kterou podal subjekt **Kraj Vysočina** (IČO - 70890749), Žižkova 1882/57, 586 01 Jihlava 1 takto:

Stavba: II/352 Nížkov - most ev. č. 352-007 na pozemcích pozemkové parcely parcelní číslo 58/6 (ostatní plocha), 507/1 (ostatní plocha), 1703/2 (ostatní plocha), 1704/1, 1751/2 (ostatní plocha), 1751/3 (ostatní plocha), 1751/4 (ostatní plocha), 1751/5 (ostatní plocha), 1752 (ostatní plocha) a 1790/1 (vodní plocha) v katastrálním území Nížkov se podle § 94p stavebního zákona

povoluje

v rozsahu projektové dokumentace, ověřené při stavebním řízení, ze které vyplývají hlavní technické detaily provedení a umístění stavby, členění na objekty, užívání jednotlivých prostor, ale i rozsah záboru staveniště, organizace výstavby, splnění požadavků daných zvláštními předpisy, atd.

Popis stavby: rekonstrukce stávajícího mostu ev. č. 352-007, který převádí silnici II/352 přes Poděšínský potok.

SO 101 komunikace: nově provedená vozovka kopíruje stávající stav. Vozovka bude provedena na podkladu z kameniva a asfaltovým povrchem, nově navržená šířka bude 7,0 m. Nově provedený chodník bude navazovat na stávající. Bude s povrchem z betonové dlažby ohraničené betonovými obrubníky. Odvodnění bude příčným sklonem do stávajících vpustí a na terén.

SO 201 most: stávající mostní konstrukce pojezdné části mostu bude odstraněna. Zůstane pouze lávka pro pěší. Most bude nově založen na železobetonových pilotech. Opěry a mostovka budou ze železobetonu. Vozovka na mostě bude oboustraně ohraničena železobetonovými římsami s ocelovým zábradlím. Celková šířka mostu včetně říms bude 8,6 m s šířkou vozovky 7,0 m. Odvodnění mostovky bude příčným a podélným sklonem na komunikaci.

Pro umístění stavby se stanoví tyto podmínky:

1. Umístění mostu bude na pozemcích pozemkové parcely parcelní číslo 58/6, 507/1, 1703/2, 1704/1, 1751/2, 1751/3, 1751/4, 1751/5, 1752 a 1790/1 v katastrálním území Nížkov dle koordinačního situačního výkresu (výkres č. C.2) v měř. 1:100 zpracované firmou Egneza s.r.o., autorizovaná osoba Ing. Michal Bernát (ČKAIT 03011483), který byla ověřen ve společném řízení. Umístění nového mostu včetně navazujících komunikací je dáno stávajícím mostem, lávkou, stávajícími

komunikacemi, charakterem území s ohledem na maximální ochranu přírody a na minimální zásahy do veřejných komunikací.

2. Stavby (stavební objekty), které jsou předmětem společného povolení budou umístěny na výše uvedených pozemcích takto:
 - **SO 101 komunikace** – bude umístěna na pozemcích pozemkové parcely parcelní číslo 58/6, 507/1, 1703/2, 1704/1, 1751/2, 1751/3, 1751/4, 1751/5, 1752 a 1790/1 v katastrálním území Nížkov dle koordinačního situačního výkresu (výkres č. C.2) v měř. 1:100, ověřeného ve společném řízení
 - **SO 201 most** – bude umístěn na pozemcích pozemkové parcely parcelní číslo 1703/2, 1751/3, 1751/5, 1752 a 1790/1 v katastrálním území Nížkov dle koordinačního situačního výkresu (výkres č. C.2) v měř. 1:100, ověřeného ve společném řízení
3. Pro uskutečnění navrhované stavby se jako stavební pozemek vymezují dotčené části pozemků pozemkové parcely parcelní číslo 58/6, 507/1, 1703/2, 1704/1, 1751/2, 1751/3, 1751/4, 1751/5, 1752 a 1790/1 v katastrálním území Nížkov a to v rozsahu navrhované stavby.
4. Vymezení území dotčeného vlivy stavby: budou dotčeny pouze výše uvedené pozemky pozemkové parcely parcelní číslo 58/6, 507/1, 1703/2, 1704/1, 1751/2, 1751/3, 1751/4, 1751/5, 1752 a 1790/1 v katastrálním území Nížkov.
5. Architektonické a urbanistické podmínky pro umístění navrhované stavby jsou dány charakterem stávajícího území s ohledem na funkční provázání se stávajícími stavbami, na maximální ochranu životního prostředí, na minimální zásahy do veřejných komunikací a minimalizaci střetů s jinými stavbami – jedná se o stavbu dopravní infrastruktury v rozsahu dle ověřené projektové dokumentace, kterou zpracovala firma Egneza s.r.o. Most.
6. Stavba bude napojena na stávající dopravní infrastrukturu v předmětném území, a to na stávající silnici II/325, místní komunikace a chodníky v obci Nížkov, jak je zakresleno v ověřené projektové dokumentaci.

Pro provedení stavby se stanoví tyto podmínky:

1. Stavba bude provedena podle projektové dokumentace ověřené ve společném řízení, kterou vypracovala firma Egneza s.r.o. Most, Ing. Michal Bernát (ČKAIT 03011483), zakázka č. 18E23. Případné změny oproti ověřené projektové dokumentaci musí být předem projednány a povoleny podle § 118 stavebního zákona.
2. Při provádění stavby budou dodržena ustanovení vyhlášky č. 268/2009 Sb., o technických požadavcích na stavby, upravující požadavky na provádění stavebních konstrukcí a technických zařízení staveb, ustanovení vyhlášky č. 104/1997 Sb., kterou se provádí zákon o pozemních komunikacích, a na ně navazující ustanovení příslušných technických norem a předpisů na stavbu se vztahujících.
3. Při provádění stavby je nutno dodržovat předpisy, týkající se bezpečnosti a ochrany zdraví při práci (zejména příslušná ustanovení zákona č. 309/2006 Sb., o zajištění dalších podmínek bezpečnosti a ochrany zdraví při práci, a jeho prováděcího předpisu, tj. nařízení vlády č. 591/2006 Sb., o bližších minimálních požadavcích na bezpečnost a ochranu zdraví při práci na staveništích) a dbát o ochranu zdraví a života osob na staveništi.
4. Zhotovitel stavby je povinen podle § 156 stavebního zákona pro stavbu použít jen takové výrobky, materiály a konstrukce, které odpovídají požadavkům daným v citovaném ustanovení.
5. Před započatím zemních prací je nutné požádat vlastníky anebo správce stávajících vedení technické a dopravní infrastruktury dotčených předmětnou stavbou o vytýčení tras jejich stávajících podzemních vedení na místě samém. Následně stanovené podmínky jednotlivými vlastníky anebo správci vedení technické a dopravní infrastruktury pak musí být respektovány. Zahájení zemních prací oznámí stavebník (zhotovitel stavby) vlastníkům anebo správcům vedení technické a dopravní infrastruktury a vlastníkům pozemků a staveb, dotčených shora uvedenou stavbou, nejméně 15 dnů předem.
6. Staveniště bude odpovídat požadavkům ustanovení § 24e vyhl. č. 501/2006 Sb., o obecných požadavcích na využívání území, v platném znění a bude organizováno v rozsahu dle projektové dokumentace ověřené stavebním úřadem. Před zahájením stavby je dle § 152 stavebního zákona stavebník povinen umístit na viditelném místě u vstupu na staveniště štítek o povolení stavby (rozsáhlé stavby se mohou označit jiným vhodným způsobem s uvedením údajů ze štítku). Štítek musí být chráněn před povětrnostními vlivy, aby údaje na něm uvedené zůstaly čitelné, a stavebník

- je povinen jej ponechat na místě stavby až do dokončení stavby. Stavební činnost bude uskutečňována tak, aby vzhledem k okolní zástavbě byly veškeré její negativní vlivy sníženy na minimum. Práce, jejichž hlučnost by přesahovala 50 dB, nebudou proto prováděny v době od 22 hodin do 6 hodin. Rovněž případný zásah do soukromých pozemků musí být projednán předem s jejich vlastníky. Po celou dobu výstavby předmětné stavby bude také staveniště (v celém rozsahu) zajištěno proti vniknutí nepovolaných osob.
7. Před zahájením stavby musí být vytýčena prostorová poloha stavby odborně způsobilou osobou v souladu se stavebním povolením. Jde-li o stavbu technické nebo dopravní infrastruktury, stavebník dle ustanovení § 121 stavebního zákona předloží stavebnímu úřadu spolu s žádostí o vydání kolaudačního souhlasu dokumentaci geodetické části skutečného provedení stavby a pokud je stavba předmětem evidence v katastru nemovitostí, doloží stavebník též vyhotovení geometrického plánu na tuto stavbu. Pokud se stavba nachází na území obce, která vede technickou mapu obce a pro účely jejího vedení vydala obecně závaznou vyhlášku, stavebník rovněž doloží doklad o tom, že příslušnému obecnímu úřadu byly ohlášeny a doloženy změny týkající se obsahu technické mapy.
 8. Na stavbě nebo na staveništi musí být k dispozici ověřená dokumentace stavby a všechny doklady, týkající se provádění stavby nebo její změny (popř. jejich kopie) a musí být veden stavební deník.
 9. Stavba bude napojena na stávající dopravní a technickou infrastrukturu, a to na stávající silnici II/352 a místní komunikace.
 10. Při provádění stavby budou respektovány podmínky a požadavky dotčených orgánů, vlastníků anebo správců stávajících vedení technické a dopravní infrastruktury a ostatních účastníků řízení, stanovené ve vyjádřeních a stanoviscích – a to:

Závazná stanoviska a vyjádření Městský úřad Žďár nad Sázavou, odbor životního prostředí pod č.j. ŽP/1933/19/MK ze dne 7.11.2019 (výňatek):

Odpadové hospodářství - vyjádření

Orgán odpadového hospodářství vydal k předmětné akci samostatné závazné stanovisko pod č.j. ŽP/1731/19/HD dne 13.9.2019.

Vodní hospodářství - vyjádření

K výše uvedenému záměru je třeba vodohospodářského souhlasu dle ustanovení § 17 odst. 1 písm. a) zákona č. 254/2001 Sb. o vodách a o změně některých zákonů (vodní zákon) ve znění pozdějších předpisů. Tento souhlas byl již vodoprávním úřadem 22.10.2019 pod č. j. ŽP/1871/19A/M/1 vydán.

Ochrana ovzduší - vyjádření

Záměr řešený v předložené projektové dokumentaci nevyžaduje vydání závazného stanoviska, protože předložené materiály k akci neřeší stacionární zdroj neuvedený v příloze č. 2 k zákonu č. 201/2012 Sb., o ochraně ovzduší, v platném znění.

Upozorňujeme, že je třeba při stavební činnosti minimalizovat prašnost vhodným technickým opatřením tak, jak je uvedeno v projektové dokumentaci - část B. 2.11 - zkrápění, plachtování sypkých nákladů při přepravě,...

Ochrana přírody - vyjádření

Technická zpráva uvádí nutnost kácení jednoho jasanu. K jeho kácení je nutné získat povolení od Obecního úřadu Nížkov. Závazného stanoviska ke kácení dřevin je nutnou přílohou k vydání stavebního povolení.

Ochrana přírody - Závazné stanovisko

Odbor ŽP jako věcně příslušný orgán ochrany přírody podle § 77 odst. 1 písm. a) zákona č. 114/1992 Sb., o ochraně přírody a krajiny ve znění pozdějších předpisů (dále jen zákona o ochraně přírody) a místně příslušný správní orgán podle § 11 zákona č. 500/2004 Sb., správního řádu vydává toto závazné stanovisko podle § 4 odst. 2 zákona o ochraně přírody z hlediska zásahu do významného krajinného prvku:

- I. **souhlasí s odstraněním 1 ks jasanu ztepilého (*Fraxinus excelsior*) s obvodem kmene měřeným ve výšce 130 cm nad zemí 140 cm.**
- II. **souhlasí s výstavbou mostu přes Poděšínský potok splnění těchto podmínek:**
 - **dřeviny v okolí potoka (vyjma výše uvedeného jasanu a nezbytného rozsahu náletových dřevin uvedených v technické zprávě) nebudou stavebními pracemi dotčeny a budou ochráněny před poškozením dle normy ČSN 83 9061 - Technologie vegetačních úprav v krajině Ochrana stromů, porostů a vegetačních ploch při stavebních pracích (zejm. článku 4.6 Ochrana stromů**

- před mechanickým poškozením, 4.8 Ochrana kořenové zóny při navážce a 4.10 Ochrana kořenového prostoru při výkopech rýh nebo stavebních jam),**
- **po obou stranách potoka budou pod mostem vybudovány vodorovné bermy o šířce minimálně 40 cm, které budou v prostoru před mostem postupně přecházet do terénu.**

Závazné stanovisko Městský úřad Žďár nad Sázavou, odbor životního prostředí – vodoprávní úřad pod č.j. ŽP/1871/19/VM/1 ze dne 22.10.2019 (výňatek):

Souhlas se vydává za těchto podmínek:

1. Platnost tohoto souhlasu se stanovuje na dobu 2 let ode dne jeho vydání.
2. Při realizaci tohoto záměru je nutné dokonalé zabezpečení z hlediska ochrany povrchových a podzemních vod, které nesmí být ohroženy nebo znečištěny závadnými látkami. Realizace stavebních prací bude provedena v souladu s požadavky správce vodního toku a správce povodí.
3. Během stavebních prací nebude v blízkosti vodního toku ukládán odplavitelný materiál. Dopravní prostředky a stavební mechanizmy musí být v dobrém technickém stavu, v blízkosti vodního toku nebudou parkovány, případně opravovány a doplňovány pohonnými hmotami.
4. Před prováděním stavby bude vypracován havarijní plán, který bude vodoprávnímu úřadu předložen ke schválení.

Stavební objekt řeší přeložku stávajícího vodovodního řadu LT DN 100 v městysu Bohdalov z důvodu přestavby mostu přes levostranný přítok Bohdalovského potoka. V souvislosti s přestavbou mostu se stávající vodovod přeloží shýbkou pod vodotečí v nové trase za římsu mostu. Trasa přeložky vodovodního řadu začíná napojením na stávající vodovodní řad před mostem. Celková délka přeložky vodovodu DN 100 LT je 15,7 m. Délka rušeného vodovodu DN 100 LT je 14,0 m.

Z hlediska zájmů daných stavebním a vodním zákonem je záměr možný ze splnění těchto podmínek:

1. Stavba bude provedena podle projektové dokumentace, kterou v listopadu 2019 zak. č. 191810002 vypracovala TRANSCONSULT s.r.o., Nerudova 37, 500 02 Hradec Králové, IČO 47455292
2. Stavba bude prováděna dodavatelsky oprávněnou firmou.
3. Stavbu je možné užívat pouze na základě kolaudačního souhlasu, ke kterému budou doloženy předepsané zkoušky.

Vodoprávní úřad konstatuje, že lze předpokládat, že tímto záměrem nedojde ke zhoršení stavu vodního útvaru a nebude mít za následek nedosažení dobrého stavu / potenciálu vod.

Závazné stanovisko Městský úřad Žďár nad Sázavou, odbor životního prostředí – odpadové hospodářství pod č.j. ŽP/1731/19/HD ze dne 13.9.2019 (výňatek):

souhlasí podle ustanovení § 79 odst. 4 zákona o odpadech a § 149 odst. 1 správního řádu s umístěním a povolením předmětné stavby z hlediska nakládání s odpady a stanovuje následující závaznou podmínku odpadového hospodářství:

Stavebník doloží na odbor ŽP kopie dokladů o zákonném využití nebo odstranění vzniklých odpadů do 1 měsíce po ukončení stavebních prací. Z dokladů musí být patrné, jaký odpad a v jakém množství byl předán oprávněné osobě, identifikační údaje této osoby (název, sídlo, IČO oprávněné osoby) a datum předání odpadu. Čestné prohlášení není bráno jako doklad prokazující zákonné nakládání s odpady.

Závazné stanovisko Městský úřad Žďár nad Sázavou, odbor dopravy pod č.j. OD/21/LK ze dne 22.3.2021 (výňatek):

Pro realizaci stanovuje následující podmínky:

1. Během prací nesmí být na komunikaci a jejích součástech skladován žádný materiál, komunikace nesmí být poškozována a znečišťována. Nesmí dojít k ohrožení bezpečnosti silničního provozu.
2. Trvalé dopravní značení je možné osadit až po vydání samostatného přípisu "Stanovení místní úpravy na pozemních komunikacích" vydaného naším odborem na základě žádosti investora. Součástí žádosti bude situace zpracovaná projektantem se zakreslením dopravního značení navrženého v souladu se zákonem č. 361/2000 Sb., vyhlášky č. 294/2015 Sb. a Technických podmínek.
3. Přečasná dopravní značení a zařízení (během prací) je možné osadit až po vydání samostatného přípisu "Stanovení přečasná úpravy na pozemních komunikacích" vydaného naším odborem na

základě žádosti investora. Součástí žádosti bude situace zpracovaná projektantem se zakreslením dopravního značení navrženého v souladu se zákonem č. 361/2000 Sb., vyhlášky č. 294/2015 Sb. a Technických podmínek,

4. O povolení uzavírky silnice (částečné či úplné) dodavatel prací požádá náš odbor dopravy min. 30 dnů před dnem plánované uzavírky silnice.

Policie České republiky, Krajské ředitelství policie Kraje Vysočina, Územní odbor Žďár n. S., Dopravní inspektorát ze dne 1.10.2019 pod č.j. KRPJ-97347-1/ČJ-2019-161406-DING (výňatek):

Návrh DIO č. B.2.2 projektové dokumentace, považujeme za návrh předběžný, s nutností jeho aktualizace a schválení dle aktuální situace ve stavbu a DIO dotčeném prostoru před započítáním činností.

Vyjádření Lesy České republiky pod č.j. LCR954/003298/2019 ze dne 15.8.2019 a pod č.j. LCR943/040087/2021 ze dne 6.4.2021 (výňatek):

Lesy ČR, s. p., Správa toků Benešov - oblast povodí Vltavy, jako určený správce Nízkovského (Poděšinského) potoka (IDVT 10239008: ČHP 1-09-01-010, ř. km 4,63), souhlasí s akcí „U/352 Nízkov-most ev. č. 352-007“ za dodržení těchto podmínek:

1. Správa toků Benešov nenese žádnou odpovědnost za škody způsobené vodním tokem na majetku na výše uvedené akci.
2. Veškeré objekty vybudované v rámci prací zůstávají ve správě investora stavby, nebo jeho právního nástupce, který odpovídá za škody vzniklé při stavbě, nebo provozu díla.
3. Veškeré stavební materiály včetně výkopového materiálu budou ukládány mimo záplavové území.
4. Uskladňování PUM, olejů a ostatních závadných látek včetně doplňování do strojů bude prováděno výhradně mimo záplavová území.
5. Závadné a nebezpečné látky se nesmějí dostat do vodních toků v naší správě,
6. Před kolaudací bude správce toku vyzván k posouzení stavu toku, případné nedostatky budou odstraněny na náklady investora akce.

Stavba se dotýká zájmů Lesů České republiky, s.p., Oblastního ředitelství Vysočina, jako správce Nízkovského (Poděšinského) potoka IDVT 10239008, ČHP 1-09-01-0100-0-00, ř. km 4.630 a jako organizace s právem k hospodaření s majetkem státu (pozemek p.č. 1790/1, k.ú. Nízkov). V místě stavby neevidujeme úpravu a opevnění koryta toku v majetku LČR, s.p. Vzhledem k dotčení pozemku ve vlastnictví České republiky, právo hospodařit s majetkem státu pro Lesy ČR, s.p., požadujeme uzavření smluvního vztahu k výše uvedenému pozemku (po dobu výstavby nájemní smlouvu, po dokončení stavby uzavření služebnosti). V této záležitosti se obraťte na referenta pozemkové evidence Ing. Daniela Tomanu, email: daniel.tomana@lesycr.cz, tel: 724 523 990.

Vyjádření Obce Nízkov ze dne 30.1.2020 (výňatek):

Zastupitelstvo obce Nízkov souhlasí s dočasným záborem pozemků p.č. 1751/5, 507/1, 1751/2, 1703/2 a 58/6 vše v k.ú. Nízkov. Dočasný zábor pozemků je umožněn pro provedení předmětné stavby. Trvalý zábor pozemků bude řešen po dokončení stavby a bude upřesněn geometrickým plánem dle skutečného zaměření.

Vyjádření Česká telekomunikační infrastruktura a.s. ze dne 23.12.2019 pod č.j. 833950/19 (výňatek):

Na základě určení a vyznačení Zájmového území Žadatelem a na základě určení Důvodu Vyjádření vydává společnost Česká telekomunikační infrastruktura a.s. následující Vyjádření:

Dojde ke střetu se sítí elektronických komunikací (dále jen „SEK“) společnosti **Česká telekomunikační infrastruktura a.s.**

- (I) Na Žadatelem určeném a vyznačeném Zájmovém území se vyskytuje SEK společnosti Česká telekomunikační infrastruktura a.s.;
- (II) Společnost Česká telekomunikační infrastruktura a.s. **za podmínky splnění bodu (III)** tohoto Vyjádření **souhlasí**, aby Stavebník a/nebo Žadatel, je-li Stavebníkem v Zájmovém území vyznačeném v Žádosti, provedl Stavbu a/nebo činnosti povolené příslušným správním rozhodnutím vydaným dle Stavebního zákona;
- (III) Stavebník a/nebo Žadatel, je-li Stavebníkem, je povinen
 - (i) dodržet tyto níže uvedené podmínky, které byly stanovené POS, tak jak je tento označen ve Všeobecných podmínkách ochrany SEK

- (ii) řídit se Všeobecnými podmínkami ochrany SEK, které jsou nedílnou součástí Vyjádření;
- (IV) Pro případ, že bude nezbytné přeložení SEK, zajistí vždy takové přeložení SEK její vlastník, společnost Česká telekomunikační infrastruktura a.s. Stavebník, který vyvolal překládku SEK je dle ustanovení § 104 odst. 17 Zákona o elektronických komunikacích povinen uhradit společnosti Česká telekomunikační infrastruktura a.s. veškeré náklady na nezbytné úpravy dotčeného úseku SEK, a to na úrovni stávajícího technického řešení;
- (V) Pro účely přeložení SEK dle bodu (IV) tohoto Vyjádření je Stavebník povinen uzavřít se společností Česká telekomunikační infrastruktura a.s. Smlouvu o realizaci překládky SEK.

Vyjádření je platné pouze pro Zájmové území určené a vyznačené Žadatelem, jakož i pro Důvod Vyjádření stanovený a určený Žadatelem v Žádosti.

Vyjádření pozbývá platnosti i) v Den konce platnosti Vyjádření, ii) změnou rozsahu Zájmového území či změnou Důvodu Vyjádření uvedeného v Žádosti a/nebo iii) jakýmkoliv porušením kterékoliv povinnosti stanovené Všeobecnými podmínkami ochrany SEK, to vše v závislosti na tom, která ze skutečností rozhodná pro pozbytí platnosti Vyjádření nastane nejdříve.

VŠEOBECNÉ PODMÍNKY OCHRANY SÍTĚ ELEKTRONICKÝCH KOMUNIKACÍ společnosti Česká telekomunikační infrastruktura a.s.

1. PLATNOST VŠEOBECNÝCH PODMÍNEK

- i) Tyto Všeobecné podmínky ochrany sítě elektronických komunikací (dále jen „**VPOSEK**“) tvoří součást Vyjádření (jak je tento pojem definován níže v článku 2 VPOSEK).
- ii) V případě rozporu mezi Vyjádřením a těmito VPOSEK mají přednost ustanovení Vyjádření, pokud není těmito VPOSEK stanoveno jinak.

2. DEFINICE

Níže uvedené termíny, jsou-li použity v těchto VPOSEK a uvozeny velkým písmenem, mají následující význam, není-li těmito VPOSEK a/nebo Příslušnými požadavky stanoveno výslovně jinak:

„**CETIN**“ znamená Česká telekomunikační infrastruktura a.s. se sídlem Olšanská 2681/6, Praha 3 PSČ 130 00, IČO: 04084063, zapsaná v obchodním rejstříku vedeném Městským soudem v Praze pod spz. B 20623;

„**Den**“ je kalendářní den;

„**Kabelovod**“ podzemní zařízení sestávající se z tělesa Kabelovodu a kabelových komor, sloužící k zatahování kabelů a ochranných trubek;

„**Občanský zákoník**“ znamená zákon č. 89/2012 Sb., občanský zákoník, v účinném znění;

„**POS**“ je zaměstnanec společnosti CETIN, pověřený ochranou sítě, Pavel Kubiš, tel.: 724 053 840, e-mail: pavel.kubis@cetin.cz;

„**Pracovní den**“ znamená Den, kromě soboty, neděle, a státních svátků a ostatních svátků ve smyslu zákona č. 245/2000 Sb., o státních svátcích, o významných dnech a o dnech pracovního klidu, v účinném znění;

„**Příslušné požadavky**“ znamená jakýkoli a každý příslušný právní předpis, vč. technických norem, nebo normativní právní akt veřejné správy či samosprávy, nebo jakékoli rozhodnutí, povolení, souhlas nebo licenci, včetně podmínek, které s ním souvisí;

„**Překládka**“ je stavba spočívající ve změně trasy vedení SEK ve vlastnictví CETIN nebo přemístění zařízení SEK ve vlastnictví CETIN; Stavebník, který Překládku vyvolal, je dle ustanovení § 104 odst. 17 Zákona o elektronických komunikacích povinen uhradit společnosti CETIN veškeré náklady na nezbytné úpravy dotčeného úseku SEK, a to na úrovni stávajícího technického řešení;

„**SEK**“ je síť elektronických komunikací ve vlastnictví CETIN;

„**Stavba**“ je stavba a/nebo činnosti ve vztahu, k níž bylo vydáno Vyjádření, a je prováděna Stavebníkem a/nebo Žadatelem v souladu s Příslušnými požadavky, povolená příslušným správním rozhodnutím vydaným dle Stavebního zákona;

„**Stavebník**“ je osoba takto označená ve Vyjádření;

„**Stavební zákon**“ je zákon č. 183/2006 Sb., o územním plánování a stavebním řádu, v účinném znění;

„**Vyjádření**“ je vyjádření o existenci sítě elektronických komunikací vydané společností CETIN dne 23.12.2019 pod č.j. 833950/19;

„**Zájmové území**“ je území označené Žadatelem a/nebo Stavebníkem v Žádosti;

„Situační výkres“ je výkres, který je přílohou Vyjádření a obsahuje Zájmové území určené a vyznačené Žadatelem v Žádosti a výřezy účelové mapy SEK;

„Zákon o elektronických komunikacích“ je zákon č. 127/2005 Sb., o elektronických komunikacích a o změně některých souvisejících zákonů, v účinném znění;

„Žadatel“ je osoba takto označená ve Vyjádření.

„Žádost“ je žádost, kterou Žadatel a/nebo Stavebník požádal CETIN o vydání Vyjádření.

3. PLATNOST A ÚČINNOST VPOSEK

Tyto VPOSEK jsou platné a účinné Dnem odeslání Vyjádření na i) adresu elektronické pošty Stavebníka a/nebo Žadatele uvedenou v Žádosti nebo ii) adresu pro doručení prostřednictvím poštovní přepravy uvedenou Stavebníkem a/nebo Žadatelem v Žádosti.

4. OBECNÁ PRÁVA A POVINNOSTI STAVEBNÍKA A/NEBO ŽADATELE

- (i) Stavebník, Žadatel je výslovně srozuměn s tím, že SEK je veřejně prospěšným zařízením, byla zřízena ve veřejném zájmu a je chráněna Příslušnými požadavky.
- (ii) SEK je chráněna ochranným pásmem, jehož rozsah je stanoven (a) ustanovením § 102 Zákona o elektronických komunikacích a/nebo (b) právními předpisy účinnými před Zákonem o elektronických komunikacích, není-li Příslušnými požadavky stanoveno jinak.
- (iii) Stavebník, Žadatel nebo jím pověřená třetí osoba, je povinen při provádění Stavby nebo jiných prací, při odstraňování havárií a projektování staveb, řídit se Příslušnými požadavky, správnou praxí v oboru stavebnictví a technologickými postupy a je povinen učinit veškerá nezbytná opatření vyžadovaná Příslušnými požadavky k ochraně SEK před poškozením. Povinnosti dle tohoto odstavce má Stavebník rovněž ve vztahu k SEK, které se nachází mimo Zájmové území.
- (iv) Při zjištění jakéhokoliv rozporu mezi údaji v Situačním výkresu, který je přílohou Vyjádření a skutečným stavem, je Stavebník a/nebo Žadatel povinen bez zbytečného odkladu, nejpozději Den následující po zjištění takové skutečnosti, zjištěný rozpor oznámit POS.
- (v) Stavebník, Žadatel nebo jím pověřená třetí osoba, je povinen každé poškození či krádež SEK bezodkladně, nejpozději Den následující po zjištění takové skutečnosti, oznámit takovou skutečnost dohledovému centru společnosti CETIN na telefonní číslo +420 238 464 190.
- (vi) Bude-li Stavebník, Žadatel nebo jím pověřená třetí osoba na společnosti CETIN požadovat, aby se jako účastník správního řízení, pro jehož účely bylo toto Vyjádření vydáno, vzdala práva na odvolání proti rozhodnutí vydanému ve správním řízení, je oprávněn kontaktovat POS.

5. POVINNOSTI STAVEBNÍKA PŘI PŘÍPRAVĚ STAVBY

- (i) Při projektování Stavby je Stavebník povinen zajistit, aby projektová dokumentace Stavby (i) zohledňovala veškeré požadavky na ochranu SEK vyplývající z Příslušných požadavků, zejména ze Zákona o elektronických komunikacích a Stavebního zákona, (ii) respektovala správnou praxi v oboru stavebnictví a technologické postupy a (iii) umožňovala, aby i po provedení a umístění Stavby dle takové projektové dokumentace byla společnost CETIN, jako vlastník SEK schopna bez jakýkoliv omezení a překážek provozovat SEK, provádět údržbu a opravy SEK.
- (ii) Nebude-li možné projektovou dokumentací zajistit některý, byť i jeden z požadavků dle předchozího odstavce (i) a/nebo umístění Stavby by mohlo způsobit, že nebude naplněn některý, byť i jeden z požadavků dle předchozího odstavce (i), vyvolá Stavebník Překládku.
- (iii) Při projektování Stavby, která se nachází nebo je u ní zamýšleno, že se bude nacházet v ochranném pásmu radiových tras společnosti CETIN a překračuje výšku 15 m nad zemským povrchem, a to včetně dočasných objektů zařízení staveníště (jeřáby, konstrukce, atd.) je Stavebník povinen písemně kontaktovat POS za účelem získání konkrétního stanoviska a podmínek k ochraně radiových tras společnosti CETIN a pro určení, zda Stavba vyvolá Překládku. Ochranné pásmo radiových tras v šíři 50 m je zakresleno do situačního výkresu, který je součástí tohoto Vyjádření.
- (iv) Pokud se v Zájmovém území nachází podzemní silové vedení (NN) ve vlastnictví společnosti CETIN, je Stavebník povinen ve vztahu k projektové dokumentaci zajistit totéž, co je uvedeno pod písm (i) tohoto článku 5, přičemž platí, že Stavebník vyvolá Překládku v případech uvedených pod písm (ii) tohoto článku 5.
- (v) Stavebník je povinen při projektování Stavby, která je stavbou (a) zařízení silových elektrických sítí (VN, VVN a ZVVN) a/nebo (b) trakčních vedení, provést výpočet či posouzení rušivých vlivů na SEK, zpracovat ochranná opatření, to vše dle a v souladu s Příslušnými požadavky. Stavebník je povinen nejpozději třicet (30) Dnů před podáním žádosti o vydání příslušného správního rozhodnutí k umístění Stavby dle Stavebního zákona předat POS výpočet či posouzení rušivých vlivů na SEK a zpracovaná ochranná opatření.

- (vi) Je-li Stavba v souběhu s Kabelovodem, nebo Kabelovod kříží, je Stavebník povinen nejpozději ke Dni, ke kterému započne se zpracováním projektové dokumentace ke Stavbě, oznámit POS a projednat s POS (a) veškeré případy, kdy trajektorie podvrťů a protlaků budou vedeny ve vzdálenosti menší, než je 1,5 m od Kabelovodu a (b) jakékoliv výkopové práce, které budou nebo by mohly být vedeny v úrovni či pod úrovní Kabelovodu nebo kabelové komory.
- (vii) Je-li Stavba umístěna nebo má být umístěna v blízkosti Kabelovodu, ve vzdálenosti menší, než jsou 2 m nebo kříží-li Stavba Kabelovod ve vzdálenosti menší, než je 0,5 m nad nebo kdekoli pod Kabelovodem, je Stavebník povinen předložit POS k posouzení zakreslení Stavby v příčných řezech, přičemž do příčného řezu je Stavebník rovněž povinen zakreslit profil kabelové komory.

6. POVINNOSTI STAVEBNÍKA PŘI PROVÁDĚNÍ STAVBY

- (i) Stavebník je před započítím jakýchkoliv zemních prací ve vztahu ke Stavbě povinen vytyčit trasu SEK na terénu dle Příslušných požadavků a dle Stavebního zákona. S vytyčenou trasou SEK je Stavebník povinen seznámit všechny osoby, které budou anebo by mohly zemní práce ve vztahu ke Stavbě provádět. V případě porušení této povinnosti bude Stavebník odpovědný společnosti CETIN za náklady a škody, které porušením této povinnosti společnosti CETIN vzniknou a je povinen je společnosti CETIN uhradit.
- (ii) Pět (5) Pracovních dní před započítím jakýchkoliv prací ve vztahu ke Stavbě je Stavebník povinen oznámit společnosti CETIN, že zahájí práce či činnosti ve vztahu ke Stavbě. Písemné oznámení dle předchozí věty zašle Stavebník na adresu elektronické pošty POS a bude obsahovat minimálně číslo jednací Vyjádření a kontaktní údaje Stavebníka.
- (iii) Stavebník je povinen zabezpečit a zajistit SEK proti mechanickému poškození, a to zpravidla dočasným umístěním silničních betonových panelů nad kabelovou trasou SEK. Do doby, než je zajištěna a zabezpečena ochrana SEK proti mechanickému poškození, není Stavebník oprávněn přejíždět vozidly nebo stavební mechanizací kabelovou trasu SEK. Při přepravě vysokých nákladů nebo při projíždění stroji, vozidly či mechanizací pod nadzemním vedením SEK je Stavebník povinen prověřit, zda výška nadzemního vedení SEK je dostatečná a umožňuje spolehlivý a bezpečný způsob přepravy nákladu či průjezdu strojů, vozidel či mechanizace.
- (iv) Při provádění zemních prací v blízkosti SEK je Stavebník povinen postupovat tak, aby nedošlo ke změně hloubky uložení nebo prostorového uspořádání SEK. V místech, kde SEK vystupuje ze země do budovy, rozváděče, na sloup apod. je Stavebník povinen vykonávat zemní práce se zvýšenou mírou opatrnosti, výkopové práce v blízkosti sloupů nadzemního vedení SEK je Stavebník povinen provádět v takové vzdálenosti od sloupu nadzemního vedení SEK, která je dostatečná k tomu, aby nedošlo nebo nemohlo dojít k narušení stability sloupu nadzemního vedení SEK. Stavebník je povinen zajistit, aby jakoukoliv jeho činností nedošlo bez souhlasu a vědomí společnosti CETIN (a) ke změně nivelety terénu, a/nebo (b) k výsadbě trvalých porostů, a/nebo (c) ke změně rozsahu a změně konstrukce zpevněných ploch. Pokud došlo k odkrytí SEK, je Stavebník povinen SEK po celou dobu odkrytí náležitě zabezpečit proti prověšení, poškození a odcizení.
- (v) Zjistí-li Stavebník kdykoliv během provádění prací ve vztahu ke Stavbě jakýkoliv rozpor mezi údaji v projektové dokumentaci a skutečností, je povinen bezodkladně přerušit práce a oznámit zjištěný rozpor na adresu elektronické pošty POS. Stavebník není oprávněn pokračovat v pracích ve vztahu ke Stavbě do doby, než získá písemný souhlas POS s pokračováním prací.
- (vi) Stavebník není bez předchozího písemného souhlasu společnosti CETIN oprávněn manipulovat s kryty kabelových komor, jakkoliv zakrývat vstupy do kabelových komor, a to ani dočasně, vstupovat do kabelových komor, jakkoliv manipulovat s případně odkrytými prvky SEK či s jakýmkoliv jiným zařízením se SEK souvisejícím. Rovněž bez předchozího písemného souhlasu společnosti CETIN není Stavebník oprávněn umístit nad trasou Kabelovodu jakoukoliv jinou síť technické infrastruktury v podélném směru.
- (vii) Byla-li v souladu s Vyjádřením a těmito VPOSEK odkryta SEK je Stavebník povinen tři (3) Pracovní dny před zakrytím SEK písemně oznámit POS zakrytí SEK a vyzvat ho ke kontrole před zakrytím. Oznámení Stavebníka dle předchozí věty musí obsahovat minimálně předpokládaný Den zakrytí, číslo jednací Vyjádření a kontaktní údaje Stavebníka. Stavebník není oprávněn provést zakrytí do doby, než získá písemný souhlas POS se zakrytím.

7. ROZHODNÉ PRÁVO

Vyjádření a VPOSEK se řídí českým právem, zejména Občanským zákoníkem, Zákonem o elektronických komunikacích a Stavebním zákonem. Veškeré spory z Vyjádření či VPOSEK vyplývající budou s konečnou platností řešeny u příslušného soudu České republiky.

8. PÍSEMNÝ STYK

Písemným stykem či pojmem „písemně“ se pro účely Vyjádření a VPOSEK rozumí předání zpráv jedním z těchto způsobů:

- v listinné podobě;
- e-mailovou zprávou s uznávaným elektronickým podpisem dle zák. č. 297/2016 Sb., o službách vytvářejících důvěru pro elektronické transakce, v účinném znění; a/nebo e-mailovou zprávou zaslanou na adresu POS.

9. ZÁVĚREČNÁ USTANOVENÍ

- Stavebník, Žadatel nebo jím pověřená třetí osoba je počínaje Dnem převzetí Vyjádření povinen užít informace a data uvedená ve Vyjádření pouze a výhradně k účelu, pro který mu byla tato poskytnuta. Stavebník, Žadatel nebo jím pověřená třetí osoba není oprávněn informace a data rozmnožovat, rozšiřovat, pronajímat, půjčovat či jinak umožnit jejich užívání třetí osobou bez předchozího písemného souhlasu společnosti CETIN.
- Pro případ porušení kterékoliv z povinností Stavebníka, Žadatele nebo jím pověřené třetí osoby, založené Vyjádřením /nebo těmito VPOSEK je Stavebník, Žadatel či jím pověřená třetí osoba odpovědný za veškeré náklady a škody, které společnosti CETIN vzniknou porušením povinností Stavebníka, Žadatele nebo jím pověřené třetí osoby.

Vyjádření EG.D, a.s. ze dne 8.1.2021 pod zn. P11356-26088695 (výňatek):

V zájmovém území výše uvedené stavby se nachází:

Podzemní vedení NN

Nadzemní vedení NN

Ke stavbě a činnosti v ochranných pásmech zařízení distribuční soustavy je investor povinen zajistit si písemný souhlas ve smyslu § 46 odst. 11 zákona č. 458/2000 Sb., o podmínkách podnikání a výkonu státní správy v energetických odvětvích, v platném znění.

Souhlas se stavbou a činností v ochranném pásmu zařízení distribuční soustavy uděluje E.ON Distribuce, a.s. (dále jen ECD). S podáním žádosti o souhlas, prosím, předložte projektovou dokumentaci stavby s podrobným zákresem a okótováním umístění stavby v ochranném pásmu. Žádost můžete podat elektronicky na www.eon-distribuee.cz - Souhlas s činností a stavbou v ochranném pásmu.

Kontakty na správce zařízení jsou uvedeny v závěru tohoto vyjádření.

Dovolte, abychom Vás upozornili, že při provádění zemních nebo jiných prací, které mohou ohrozit předmětné distribuční a sdělovací zařízení, jste povinni dle zákona č. 309/2006 Sb. a nařízení vlády č. 591/2006 Sb. učinit veškerá opatření, aby nedošlo ke škodám na výše uvedeném zařízení, na majetku nebo na zdraví osob elektrickým proudem, zejména tím, že zajistíte:

- Objednání přesného vytyčení distribuční sítě (trasy kabelu) v terénu a to nejméně 14 dnů před zahájením prací v blízkosti podzemního kabelového vedení. V případě, že nebude možné trasu kabelu bezpečně určit pomocí vytyčovacího zařízení, je investor zemních prací povinen pro jednoznačné stanovení jeho polohy provést na určených místech a v nezbytném rozsahu ruční odkrytí kabelu podle pokynů zaměstnanců E.ON Česká republika, s.r.o. (dále jen ECZR). **Vytyčení kabelů VN, NN zajistí Libor Zelený, tel.: 54514-3692, email: libor.zeleny@eon.cz.**
- Provádění zemních prací v ochranném pásmu kabelového vedení výhradně klasickým ručním nářadím bez použití jakýchkoli mechanismů s nejvyšší opatrností, nebude-li provozovatelem zařízení stanoveno jinak.
- Výkopové práce v blízkosti nadzemního vedení NN budou prováděny tak, aby nedošlo k narušení stability podpěrných bodů a uzemňovací soustavy, nebo nebyl jinak ohrožen provoz zařízení a bezpečnost osob. Zároveň požadujeme dodržovat platná ustanovení norem ČSN EN 50 110-1 a PNE 33 3302, zvláště pak minimální dovolené vzdálenosti od vedení:

Minimální dovolené vzdálenosti	Holé vodiče	Izolované vodiče
Nad budovami		
Nad neschůdnými částmi (sklon > 15°), vzdorující ohni	0,5 m	0,3 m
Nad schůdnými částmi (sklon ≤ 15°), vzdorující ohni	4 m	3 m
Na budovách		
K budovám a jejich částem nebo vybavením	0,2 m	0,1 m
Kolem zedních oken		

Před oknem (pouze stávající vedení)	2 m	1 m
Nad oknem	0,2 m	0,2 m
Vedle okna	0,5 m	0,5 m
Pod oknem	1 m	1 m
Kolem střešních oken		
Před oknem	3 m	2 m
Nad oknem	1 m	1 m
Vedle okna	1 m	1 m
Pod oknem	1 m	1 m

4. Při provádění stavebních prací nesmí dojít k poškození a znepřístupnění zařízení distribuční soustavy.
5. Ohlášení jakéhokoliv poškození distribučního a sdělovacího zařízení na telefonním čísle Nonstop linky EGD 800 22 55 77.

Kontakty správců zařízení:

VN+NN Regionální správa, Jiří Olišar, tel. 566655747, email: jiri.olisar@eon.cz

E.ON Distribuce, a.s. (nyní EG.D, a.s.), souhlas s činností v ochranném pásmu ze dne 11.9.2019 pod zn. J13947-27001719 (výňatek):

Předložili jste nám žádost o vyjádření ke stavbě a činnosti v ochranném pásmu:

Podzemní vedení NN

Nadzemní NN

Souhlasíme s provedením výše uvedené akce v ochranném pásmu distribuční soustavy při splnění těchto podmínek:

1. V ochranných pásmech (dále jen OP) zařízení distribuční soustavy budou při realizaci uděleného souhlasu dodrženy podmínky dle § 46 odst. 8 zákona č. 458/2000 Sb., v platném znění, kde se konstatuje, že v OP těchto rozvodných zařízení je zakázáno pod písmeny:
 - c) provádět činnosti, které by mohly ohrozit spolehlivost a bezpečnost provozu těchto zařízení nebo ohrozit život, zdraví či majetek osob
 - d) provádět činnosti, které by znemožňovaly nebo podstatně znesnadňovaly přístup k těmto zařízením
2. Zakreslení trasy nadzemního i podzemního vedení vyskytujícího se v zájmovém území do všech vyhotovení prováděcí dokumentace a jeho vyznačení dobře viditelným způsobem přímo v terénu. Jedná se zejména o místa křížení či souběhu trasy vedení s trasou pohybu mechanizace, s trasou vedení výkopů a podobně tak, aby pracující na staveništi byli o hranicích ochranného pásma trvale informováni.
3. Objednání přesného vytýčení distribuční sítě (trasy kabelu) v terénu a to nejméně 14 dnů před zahájením prací v blízkosti podzemního kabelového vedení. V případě, že nebude možné trasu kabelu bezpečně určit pomocí vytyčovacího zařízení, je investor zemních prací povinen provést v nezbytném rozsahu ruční odkrytí kabelu na určených místech podle pokynů zaměstnanců ECZR pro jednoznačné stanovení jeho polohy. **Vytýčení kabelů VN, NN zajistí Libor Zelený, tel. 545143692, email: libor.zeleny@eon.cz.**
4. Provádění zemních prací v ochranném pásmu kabelu výhradně klasickým ručním náradím bez použití jakýchkoli mechanismů s nejvyšší opatrností, nebude-li provozovatelem zařízení stanoveno jinak.
5. Vhodné zabezpečení obnaženého kabelu (podložení, vyvěšení, ...), aby nedošlo k jeho poškození poruchou nebo nepovolanou osobou a označení výstražnými tabulkami, bude provedeno podle pokynů pracovníka ECZR. Další podmínky pro zabezpečení našeho zařízení si vyhrajujeme při vytýčení nebo po jeho odkrytí.
6. Vyřešení způsobu provedení souběhů a křížení výše zmíněné akce s rozvodným zařízením musí odpovídat příslušným ČSN.
7. Přizvání zástupce ECZR ke kontrole křížovatek a souběhů před záhozem výkopu. O kontrole bude proveden zápis do montážního nebo stavebního deníku. Při nedodržení této podmínky, budou poruchy vzniklé na zařízení odstraňovány na náklady investora stavby.
8. Po dokončení musí stavba z pohledu ochrany před provozními a poruchovými vlivy distribuční soustavy odpovídat příslušným normám, zejména PNE 33 3301, PNE 33 3302, PNE 34 1050, ČSN EN 50 341-1, PNE 33 0000-1, ČSN EN 50 522, ČSN EN 61 936-1.

9. Po dokončení stavby připomínáme, že v OP zařízení je dále zakázáno:
- a) zřizovat bez souhlasu vlastníka těchto zařízení stavby či umisťovat konstrukce a jiná podobná zařízení, jakož i uskladňovat hořlavé a výbušné látky
 - b) provádět bez souhlasu jeho vlastníka zemní práce
 - c) u nadzemního vedení nechávat růst porosty nad výšku 3 m
 - d) u podzemního vedení vysazovat trvalé porosty a přejíždět vedení mechanizmy o celkové hmotnosti nad 6t.
10. V projektové dokumentaci a při stavbě budou respektovány podmínky uvedené ve vyjádření č. 26072956 s platností do 29.9.2022 o existenci zařízení distribuční soustavy ve vlastnictví a provozování ECD a podmínkách práce v jeho blízkosti.
11. Veškerá stavební činnost v OP distribučního a sdělovacího zařízení bude před jejím zahájením konzultována s příslušným správcem zařízení (kontakty na správce zařízení jsou uvedeny v závěru tohoto vyjádření), který stanoví bezpečnostní opatření pro práce v OP příslušného rozvodného zařízení dle platné ČSN EN 50 110-1.
12. Veškeré práce s mechanizací, jejichž části se za provozu mohou přiblížit k vodičům v OP nadzemního vedení VN a výkopové práce v OP podzemního vedení VN, je nutno provádět za beznapěťového stavu vedení a vypnutí požadujeme objednat nejméně 25 kalendářních dnů předem. Práce s mechanizací v OP vedení VVN je nutno provádět za beznapěťového stavu vedení a vypnutí požadujeme objednat nejpozději do 10. dne předchozího měsíce.

Kontakty správců zařízení:

VN+NN: Regionální správa, Jiří Olišar, tel: 54514-5747, email: jiri.olisar@eon.cz

Vyjádření VAS, a.s., divize Žďár nad Sázavou ze dne 14.5.2021 pod č.j. ZR/1643/2021-Še (výňatek):

2. Vyjádření k realizaci stavby JI/352 Nížkov - most ev. d. 352-007«

2.1. Před zahájením realizace stavby požadujeme nejprve provést vytyčení trasy kanalizace ve správě VAS.

Vytyčení kanalizace ve správě VAS Vám na objednávku zajistí mistr provozu kanalizací a ČOV Žďár nad Sázavou, Ing. Laštovička (telefon: 566 620 888, 720 510 010).

Za případné vytyčení vodovodních a kanalizačních přípojek nacházejících se v zájmovém území stavby je v souladu se zákonem č. 274/2001 Sb. § 3, odst. {3} v platném znění zodpovědný jejich majitel - majitel pozemku či stavby připojených na vodovod a kanalizaci, neprokáže-li se opak.

2.2. V rámci realizace stavby požadujeme respektovat ochranné pásmo:

□ kanalizace ve správě VAS v souladu se zákonem č. 274/2001 Sb. § 23, odst. (3) v platném znění -1,5 m,

V rámci realizace stavby musí investor učinit taková opatření, aby nedošlo k poškození stávající kanalizace ve správě VAS.

Stavbou dále nesmí být omezena funkčnost odlehčovací komory QK3 včetně odlehčovacího potrubí a výústního objektu jednotné kanalizace ve správě VAS.

2.3. Případné křížení překládaných či rekonstruovaných inženýrských sítí s kanalizací ve správě VAS musí být pod úhlem v rozmezí 90 - 60° při respektování minimální svislé vzdálenosti v souladu s ČSN 73 6005. Zemní kabelové rozvody musí být uloženy do chráničky.

2.4. V zájmovém území stavby nesmí být po ukončení stavby v ochranném pásmu kanalizace ve správě VAS provedeny terénní úpravy, při nichž by došlo ke snížení a navýšení terénu v rozporu se zákonem č. 274/2001 Sb. § 23, odst. (5), písmeno d) v platném znění, v rozporu s ČSN 75 5411, s ČSN 75 6101 a s ČSN 73 6005.

Poklopy ovládacích prvků kanalizace ve správě VAS (kanalizační šachty) musí být osazeny do případné nové nivelety upraveného terénu v okolí stavby a musí být trvale volně přístupné. Navržené obrubníky musí být umístěny mimo ovládací prvky kanalizace ve správě VAS.

Požadavky VAS m úpravy kanalizačních šachet při budování zpevněných ploch:

- Při budování zpevněných ploch, pokud dojde ke změně nivelety plochy, Je investor povinen upravit niveletu poklopů. Způsob stavebního provedení Je povinen odsouhlasit s provozovatelem kanalizace.

- Šachta musí být vodotěsná. Prefabrikáty musí být vyrobeny z hutných vodostavebních pohledových betonů iř. min. C 40/50, XA1, XF4.
- Vstupní komín šachet musí být zhotoven z rovných železobetonových stokových skruží DN 1000 mm, tloušťka stěny 120 mm. Ve skružích musí být zabudovaná stupadla s PE povlakem. Spoje jednotlivých dílů musí být provedeny na polodrážku a musí být těsněny chlopňovým pryžovým profilem nasazeným na špici dlíce. Při montáži se na těsnění rovnoměrně nanese souvislá vrstva schváleného kluzného prostředku (např. DS GLEITMITTEL BOS, neředěné mazlavé mýdlo apod.). Je zakázáno použití tuků a olejů. Po montáži šachtových dílců je nutné provést zatmělení manipulačních úchytů vodotěsným tmelem na bázi cementu (ERGELIT, IZOLSAN, PCI Polyfix, apod.)
- Na rovné skruži je nasazena kónická skruž. Pro vstup do šachty je v kónické skruži umístěno jedno kapsové stupadlo.
- Pro vyrovnání nivelety se použijí vyrovnávací betonové prstence DN 625 v max. počtu 2 ks do max. výšky 240 mm. Nad tuto výšku se požaduje použít vždy dli šachty DN 1000/250 mm. Vzájemné spojení prstenců, spojení prstence s přechodovou deskou či přechodovou skruží a vyrovnání poklopu do nivelety terénu se provádí pomocí speciálních malt či tmelů (ERGELIT, IZOLSAN, PCI Polyfix, apod.) s minimální pevností 45 MPa a minimální tloušťkou vrstvy 20 mm. Tmel se v dostatečné vrstvě rovnoměrně nanese na spodní část. Po nasazení horní části dojde k vytlačení hmoty, která se odstraní a zahradí.

2.5. Ke kontrole výše uvedených podmínek požadujeme přizvat:

- kanalizace ve správě VAS - mistra provozu kanalizací a ČOV Žďár nad Sázavou, Ing. Laštovička. O vlastní kontrole musí být sepsán zápis - příloha č. 1.2.

2.6. Případné škody na zařízení ve správě VAS způsobené stavbou „II/352 Nížkov - most ev. č. 352-007“ hradí investor. Případné přeložky zařízení ve správě VAS vyvolané stavbou II/352 Nížkov - most ev. č. 352-007“ hradí dle zákona č. 274/2001 Sb. § 24 v platném znění investor.

2.7. Kladné stanovisko VAS k vydání kolaudačního souhlasu na předmětnou stavbu popřípadě kladné stanovisko pro uvedení předmětné stavby do užívání vyhotoví VAS až po předložení dokladu uvedeného v bodě 2.5. a dále po předložení níže uvedeného geodetického zaměření stavby.

Doklady uvedené v bodě č. 2.7. prosím předávejte:

- osobně na VAS v úředních dnech (pondělí od 7:00 až 11:00 hod, 12:00 až 15:00 hod, středa od 7:00 až 11:00 hod, 12:00 až 17:00 hod) - Ing. Jiřímu Šemrincovi
- osobně na VAS mimo úřední dny na podatelnu VAS - dveře č. 18
- zasláním elektronicky na e-mailovou adresu: sernrinec@vaszr.cz
- zasláním na adresu - VAS, Studentská 1133,591 21~Žďár nad Sázavou

3. Vyjádření pro stavební úřad k vydání stavebního povolení

S vydáním stavebního povolení na stavbu „U/352 Nížkov - most ev. č. 352-007“ VAS

souhlasí za předpokladu dodržení následujících podmínek:

stavební povolení bude obsahovat seznam dokladů nutných pro uvedení stavby do užívání, a to zejména:

1. geodetické zaměření stavby v listinné podobě i v prostředí MicroStation (v souřadném systému S-JTSK, data ve formátu dgn)
2. stanovisko VAS o provedené kontrole a převzetí dokladů prokazujících splnění podmínek ochrany zařízení ve správě VAS dotčených stavbou.

GridServices, s.r.o. (nyní GasNet Služby, s.r.o.) ze dne 25.9.2019 pod zn. 5001997189 (výňatek):

GasNet, s.r.o., jako provozovatel distribuční soustavy (PDS) a technické infrastruktury, zastoupený GridServices, s.r.o., vydává toto stanovisko:

V zájmovém území stavby se nachází tato plynárenská zařízení a plynovodní přípojky:

- STL plynovod OC DN 100

Požadujeme respektovat průběh a ochranné pásmo plynárenského zařízení.

K plynovému zařízení umístit těleso komunikace v souladu s ČSN 73 6005.

Při realizaci stavby je nutno dodržovat veškerá pravidla stanovená pro práce v ochranném pásmu plynárenského zařízení, které činí 1 m na každou stranu měřeno kolmo od osy plynovodu. V tomto pásmu nesmí být umístovány žádné nadzemní stavby, prováděna skládka materiálu a výšková úprava

terénu. Případné dočasné zařízení staveniště (maringotky, mobilní buňky atd.) umístit min. 1 m od STL plynovodu.

Křížení a souběh inž. sítí s plynovodním zařízením musí být v souladu s ČSN 73 60 05, tab. 1 a 2. Budované objekty (např. šachty, vpusti, dopravní značky, sloupy atd.) musí dodržet od stávajícího zařízení světlou vzdálenost dle ČSN EN 12 007, TPG 702 04, čl. 14.5 a 14.6 - minimálně 1m, tj. nesmí zasahovat do ochranného pásma zařízení - plynovodu!

Pokud realizace stavby vyvolá výškovou nebo směrovou úpravu trasy plynárenského zařízení, bude toto posuzováno jako přeložka. Náklady budou hrazeny investorem stavby.

Toto stanovisko se netýká žádných úprav plynárenského zařízení v dané lokalitě. Nutno řešit samostatně (<http://www.gasnet.cz/cs/kontaktni-system/>).

Současně si vyhrazujeme upřesnění nebo rozšíření našich podmínek při zjištění situace na místě.

V rozsahu této stavby souhlasíme s povolením stavby dle zákona 183/2006 Sb. ve znění pozdějších předpisů. Tento souhlas platí pro územní řízení, řízení o územním souhlasu, veřejnoprávní smlouvy pro umístění stavby, zjednodušené územní řízení, ohlášení, stavební řízení, společné územní a stavební řízení, veřejnoprávní smlouvu o provedení stavby nebo oznámení stavebního záměru s certifikátem autorizovaného inspektora.

V zájmovém území se mohou nacházet plynárenská zařízení jiných vlastníků či správců, případně i dlouhodobě nefunkční / neprovozovaná plynárenská zařízení bez dostupných informací o jejich poloze a vlastnictví.

Plynárenské zařízení a plynovodní přípojky jsou dle ust. § 2925 zákona č. 89/2012 Sb., občanského zákoníku, provozovány jako zařízení zvlášť nebezpečné a z tohoto důvodu jsou chráněny ochranným pásmem dle zákona č. 458/2000 Sb. ve znění pozdějších předpisů.

Nedodržení podmínek uvedených v tomto stanovisku zakládá odpovědnost stavebníka za vzniklé škody.

Rozsah ochranného pásma je stanoven v zákoně 458/2000 Sb. ve znění pozdějších předpisů.

Při realizaci uvedené stavby budou dodrženy podmínky pro provádění stavební činnosti:

- 1) Za stavební činnosti se pro účely tohoto stanoviska považují všechny činnosti prováděné v ochranném pásmu plynárenského zařízení a plynovodních přípojek (tzn. i bezvýkopové technologie a terénní úpravy) a činnosti mimo ochranné pásmo, pokud by takové činnosti mohly ohrozit bezpečnost a spolehlivost plynárenského zařízení a plynovodních přípojek (např. trhací práce, sesuvy půdy, vibrace, apod.).
- 2) Stavební činnosti je možné realizovat pouze při dodržení podmínek stanovených v tomto stanovisku. Nebudou-li tyto podmínky dodrženy, budou stavební činnosti považovány dle § 68 zákona č. 458/2000 Sb. ve znění pozdějších předpisů za činnost bez našeho předchozího souhlasu. Při každé změně projektu nebo stavby (zejména trasy navrhovaných inženýrských sítí) je nutné požádat o nové stanovisko k této změně.
- 3) Před zahájením stavební činnosti bude provedeno vytyčení trasy a přesné určení uložení plynárenského zařízení a plynovodních přípojek. Vytyčení trasy provede příslušná provozní oblast (formulář a kontakt naleznete na www.gridservices.cz nebo NONSTOP zákaznická linka 800 11 33 55). Při žádosti uvede žadatel naši značku (číslo jednací) uvedenou v úvodu tohoto stanoviska. O provedeném vytyčení trasy bude sepsán protokol. Přesné určení uložení plynárenského zařízení a plynovodních přípojek je povinen provést stavebník na svůj náklad. Bez vytyčení trasy a přesného určení uložení plynárenského zařízení a plynovodních přípojek stavebníkem nesmí být vlastní stavební činnosti zahájeny. Vytyčení plynárenského zařízení a plynovodních přípojek považujeme za zahájení stavební činnosti.
- 4) Bude dodržena mj. ČSN 73 6005, TPG 702 04, zákon č. 458/2000 Sb. ve znění pozdějších předpisů, případně další předpisy související s uvedenou stavbou.
- 5) Pracovníci provádějící stavební činnosti budou prokazatelně seznámeni s polohou plynárenského zařízení a plynovodních přípojek, rozsahem ochranného pásma a těmito podmínkami.
- 6) Při provádění stavební činnosti, vč. přesného určení uložení plynárenského zařízení je stavebník povinen učinit taková opatření, aby nedošlo k poškození plynárenského zařízení a plynovodních přípojek nebo ovlivnění jejich bezpečnosti a spolehlivosti provozu. Nebude použito nevhodného nářadí, zemina bude těžena pouze ručně bez použití pneumatických, elektrických, bateriových a motorových nářadí.
- 7) Odkryté plynárenské zařízení a plynovodní přípojky budou v průběhu nebo při přerušení stavební činnosti řádně zabezpečeny proti jejich poškození.

- 8) V případě použití bezvýkopových technologií (např. protlaku) bude před zahájením stavební činnosti provedeno úplné obnažení plynárenského zařízení a plynovodních přípojek v místě křížení na náklady stavebníka. V případě, že nebude tato podmínka dodržena, nesmí být použita bezvýkopová technologie.
- 9) Stavebník je povinen neprodleně oznámit každé i sebemenší poškození plynárenského zařízení nebo plynovodních přípojek (vč. izolace, signalizačního vodiče, výstražné fólie atd.) na telefon 1239.
- 10) Před provedením zásypu výkopu bude provedena kontrola dodržení podmínek stanovených pro stavební činnosti, kontrola plynárenského zařízení a plynovodních přípojek. Kontrolu provede příslušná provozní oblast (formulář a kontakt naleznete na www.gridservices.cz nebo NONSTOP zákaznická linka 800 11 33 55). Při žádosti uvede žadatel naši značku (číslo jednací) uvedenou v úvodu tohoto stanoviska. Povinnost kontroly se vztahuje i na plynárenské zařízení, které nebylo odhaleno. O provedené kontrole bude sepsán protokol. Bez provedené kontroly nesmí být plynárenské zařízení a plynovodní přípojky zasypány. V případě, že nebudou dodrženy výše uvedené podmínky, je stavebník povinen na základě výzvy provozovatele plynárenského zařízení a plynovodních přípojek, nebo jeho zástupce doložit průkaznou dokumentaci o nepoškození plynárenského zařízení a plynovodních přípojek během výstavby nebo provést na své náklady kontrolní sondy v místě styku stavby s plynárenským zařízením a plynovodními přípojkami.
- 11) Plynárenské zařízení a plynovodní přípojky budou před zásypem výkopu řádně podsypány a obsypány těžkým pískem, bude provedeno zhutnění a bude osazena výstražná fólie žluté barvy, vše v souladu s ČSN EN 12007-1-4, TPG 702 01, TPG 702 04.
- 12) Neprodleně po skončení stavební činnosti budou řádně osazeny všechny poklopy a nadzemní prvky plynárenského zařízení a plynovodních přípojek.
- 13) Poklopy uzávěrů a ostatních armatur na plynárenském zařízení a plynovodních přípojkách, vč. hlavních uzávěrů plynu (HUP) na odběrném plynovém zařízení udržovat stále přístupné a funkční po celou dobu trvání stavební činnosti.
- 14) Případné zřizování staveníště, skladování materiálů, stavebních strojů apod. bude realizováno mimo ochranné pásmo plynárenského zařízení a plynovodních přípojek (není-li ve stanovisku uvedeno jinak).
- 15) Bude zachována hloubka uložení plynárenského zařízení a plynovodních přípojek (není-li ve stanovisku uvedeno jinak).
- 16) Při použití nákladních vozidel, stavebních strojů a mechanismů zabezpečit případný přejezd přes plynárenské zařízení a plynovodní přípojky uložení panelů v místě přejezdu plynárenského zařízení.
11. Stavba bude provedena podle podmínek jednotlivých vlastníků anebo správců stávajících vedení technické a dopravní infrastruktury. Při stavbě musí být dodržena norma ČSN 73 6005 Prostorové uspořádání sítí technického vybavení. Před záhozem výkopu pro předmětnou stavbu bude provedeno zaměření jejího skutečného provedení.
12. Při provádění stavby nesmí být narušeny stávající nadzemní a podzemní sdělovací kabely, zařízení, vedení a potrubí. Pokud by při provádění prací byl zjištěn výskyt neznámého podzemního vedení, musí být o tom neprodleně uvědomen majitel tohoto vedení, který stanoví další podmínky pro provádění prací.
13. V průběhu stavby budou jednotlivé stavební práce (úseky) prováděny tak, aby byl zajištěn bezpečný přístup a příjezd k jednotlivým pozemkům anebo stavbám, dotčených shora uvedenou stavbou.
14. Při provádění stavebních prací bude zajištěna bezpečnost chodců a bezpečnost silničního provozu na stávajících přilehlých místních komunikacích. V případě znečištění stávajících přilehlých komunikací během provádění stavebních prací, zajistí investor (stavebník) jejich průběžné čištění.
15. Při provádění prací je třeba si počínat tak, aby bylo co nejméně omezeno a rušeno užívání sousedních pozemků nebo staveb a aby nebyla způsobena škoda vlastníkům sousedních pozemků nebo staveb - zejména dbát, aby nedocházelo k neodůvodněnému omezení práv vlastníků sousedních pozemků nebo staveb, k ohrožení zdraví a života osob, k poškozování majetku a ničení zeleně, k nepořádku na staveništi, ...apod. Při provádění stavby nesmí být také nad přípustnou míru znečišťováno životní prostředí a přilehlé komunikace, okolní zástavba nesmí být nad přípustnou míru obtěžována hlukem, prachem a vibracemi. Zároveň také nesmí dojít ke znečišťování terénu, povrchových a podzemních vod ropnými a jinými škodlivými látkami. Po skončení prací je stavebník povinen uvést okolí stavby (sousední pozemek nebo stavbu) do původního nebo náležitého stavu.

16. Dojde-li dle § 176 odst. 1 stavebního zákona při postupu podle tohoto zákona nebo v souvislosti s tím k nepředvídaným nálezům kulturně cenných předmětů, detailů stavby nebo chráněných částí přírody anebo k archeologickým nálezům, je stavebník povinen neprodleně oznámit nález stavebnímu úřadu a orgánu státní památkové péče nebo orgánu ochrany přírody a zároveň učinit opatření nezbytná k tomu, aby nález nebyl poškozen nebo zničen a práce v místě nálezu přerušit (tuto povinnost může stavebník přenést smlouvou na stavebního podnikatele nebo na osobu zabezpečující přípravu stavby či provádějící jiné práce podle stavebního zákona); stavební úřad v dohodě s příslušným dotčeným orgánem stanoví podmínky k zabezpečení zájmů státní památkové péče a ochrany přírody a krajiny, popřípadě rozhodne o přerušení prací.
17. Terén pozemků, dotčených výše uvedenou stavbou, bude po provedení stavebních prací uveden zhotovitelem stavby do původního nebo náležitého stavu.
18. S ohledem na charakter předmětné stavby a na předložený plán kontrolních prohlídek stavby stavební úřad v souladu s ustanovením § 115 odst. 1 stavebního zákona stanoví, že postačí provedení pouze závěrečné kontrolní prohlídky stavby.
19. Stavba bude provedena dodavatelsky - stavebním podnikatelem, stanoveným na základě výběrového řízení (tj. dle ustanovení § 2 odst. 2 písm. b) stavebního zákona osobou oprávněnou k provádění stavebních nebo montážních prací jako předmětu své činnosti podle zvláštních právních předpisů). Dle § 152 odst. 3 písm. a) stavebního zákona je stavebník povinen oznámit stavebnímu úřadu předem termín zahájení stavby a název a sídlo stavebního podnikatele, který bude stavbu provádět (změny v těchto skutečnostech pak oznámí neprodleně stavebnímu úřadu).
20. Stavba bude dokončena do: **31.10.2022.**
21. Dokončenou předmětnou stavbu, popřípadě část stavby schopnou samostatného užívání, lze dle ustanovení § 119 odst. 1 stavebního zákona užívat pouze na základě kolaudačního souhlasu, nebo kolaudačního rozhodnutí, který dle citovaného ustanovení § 119 odst. 2 stavebního zákona vydává na žádost stavebníka příslušný stavební úřad. Žádost o vydání kolaudačního souhlasu stavebník podává na předepsaném formuláři, jehož obsahové náležitosti stanoví příslušný prováděcí právní předpis. Spolu se žádostí o vydání kolaudačního souhlasu stavebník dle ustanovení § 121 odst. 1 stavebního zákona stavebnímu úřadu předloží mj. dokumentaci skutečného provedení stavby, pokud při jejím provádění došlo k nepodstatným odchylkám oproti vydanému stavebnímu povolení nebo ověřené projektové dokumentaci. Jde-li o stavbu technické nebo dopravní infrastruktury, předloží dokumentaci geodetické části skutečného provedení stavby. Pokud je stavba předmětem evidence v katastru nemovitosti nebo její výstavbou dochází k rozdělení pozemku, doloží stavebník též geometrický plán. Dle ustanovení § 122 odst. 1 stavebního zákona pro vydání kolaudačního souhlasu stavebník opatří závazná stanoviska dotčených orgánů k užívání stavby vyžadovaná zvláštními právními předpisy. Dle ustanovení § 119 odst. 1 stavebního zákona stavebník zajistí, aby byly před započítím užívání stavby provedeny a vyhodnoceny zkoušky a měření předepsané zvláštními právními předpisy.

Účastníci společného územního a stavebního řízení podle § 27 odst. 1 zákona č. 500/2004 Sb., správní řád, ve znění pozdějších předpisů (dále jen "správní řád"):

Kraj Vysočina (IČO - 70890749), Žižkova 1882/57, 586 01 Jihlava 1

Odůvodnění

Městský úřad Žďár nad Sázavou, odbor stavební a územního plánování obdržel dne 16.2.2021 žádost o vydání společného povolení pro stavbu: : II/352 Nížkov - most ev. č. 352-007 na pozemcích pozemkové parcely parcelní číslo 58/6, 507/1, 1703/2, 1704/1, 1751/2, 1751/3, 1751/4, 1751/5, 1752 a 1790/1 v katastrálním území Nížkov. Předložená žádost byla v průběhu řízení předepsaným způsobem doložena.

Městský úřad Žďár nad Sázavou, odbor stavební a územního plánování opatřením ze dne 17.3.2021 oznámil v souladu s ustanovením § 94m odst. 1 stavebního zákona zahájení společného územního a stavebního řízení (dále jen „společné řízení“) a vzhledem k tomu, že mu jsou dobře známy poměry v území a předložená žádost spolu s přílohami poskytovala dostatečný podklad pro posouzení stavebního záměru, upustil v souladu s ustanovením § 94m odst. 3 stavebního zákona od ústního jednání a ohledání na místě a stanovil lhůtu pro uplatnění námitek účastníků řízení a závazných

stanovisek dotčených orgánů do 15 dnů ode dne doručení oznámení o zahájení společného řízení. V citovaném opatření byli zároveň účastníci společného řízení poučeni o podmínkách, za kterých je možno uplatnit námitky k předmětné stavbě a společně s dotčenými orgány byli rovněž upozorněni, že námitky účastníků řízení a závazná stanoviska dotčených orgánů musí být uplatněny ve stanovené lhůtě, jinak se k nim nepřihlíží. Ve stanovené lhůtě nebyly vzneseny žádné námitky a připomínky.

Stavebník v řízení prokázal, že má k pozemkům, na nichž se shora uvedená stavba umísťuje a bude provádět, vlastnické právo nebo souhlas dle § 184a stavebního zákona, které mu dovoluje tyto pozemky pro daný účel využít.

Při vymezování okruhu účastníků řízení dospěl Městský úřad Žďár nad Sázavou, odbor stavební a územního plánování k závěru, že právní postavení účastníka řízení v souladu s ustanovením § 94k stavebního zákona v daném případě přísluší (vedle žadatele a obce, na jejímž území má být požadovaný záměr uskutečněn) pouze vlastníkům pozemků (a stavbám na nich), na kterých má být požadovaný záměr uskutečněn, a dále osobám, jejichž vlastnické nebo jiné věcné právo k sousedním pozemkům (a stavbám na nich) může být společným povolením přímo dotčeno – a to pozemkové parcely parcelní číslo 65/3 a 766/3 (ostatní plocha) v katastrálním území Nížkov a vlastníkům anebo správcům stávajících toků a vedení technické a dopravní infrastruktury, dotčených předmětnou stavbou. Vlastnictví ani jiná práva k dalším (vzdálenějším) nemovitostem nemohou být tímto povolením přímo dotčena.

Závazná stanoviska dotčených orgánů a stanoviska nebo vyjádření vlastníků anebo správců stávajících vedení technické a dopravní infrastruktury a ostatních účastníků řízení, která byla doložena k výše uvedené žádosti anebo která byla stavebnímu úřadu předložena v průběhu řízení, byla zkoordinována a opodstatněné podmínky anebo požadavky uvedené v těchto stanoviscích a vyjádřeních, byly zahrnuty do podmínek společného povolení.

Městský úřad Žďár nad Sázavou, odbor stavební a územního plánování v průběhu společného řízení posoudil žádost o vydání společného povolení z hledisek uvedených v § 94o stavebního zákona, projednal ji s účastníky řízení a s dotčenými orgány a posoudil shromážděná stanoviska a vyjádření. Zjistil, že projektová dokumentace stavby splňuje obecné technické požadavky na výstavbu, tj. vyhovuje obecným požadavkům na využívání území stanovených vyhláškou č. 501/2006 Sb., o obecných požadavcích na využívání území, technickým požadavkům na stavby stanovených vyhláškou č. 268/2009 Sb., o technických požadavcích na stavby a vyhláškou č. 146/2008 Sb., o rozsahu a obsahu projektové dokumentace dopravních staveb, a že uskutečněním stavby nejsou ohroženy veřejné zájmy ani nepřiměřeně omezena či ohrožena práva a oprávněné zájmy účastníků řízení.

K souladu požadovaného stavebního záměru s vydanou územně plánovací dokumentací (tzn. s platným územním plánem Obce Nížkov), bylo doloženo souhlasné závazné stanovisko MěÚ Žďár nad Sázavou, odboru rozvoje a územního plánování ze dne 5.9.2019 pod č.j.: RUP/745/19/HŠ.

Městský úřad Žďár nad Sázavou, odbor stavební a územního plánování v průběhu společného řízení neshledal důvody bránící vydání tohoto společného povolení, rozhodl proto způsobem uvedeným ve výroku.

Doba platnosti společného povolení je 2 roky za podmínek § 94p odst. 5 stavebního zákona. Společné povolení pozbývá platnosti, jestliže stavba nebyla zahájena do 2 let ode dne, kdy nabylo právní moci. Pozbývá platnosti též dnem, kdy stavební úřad obdrží oznámení stavebníka o tom, že od provedení svého záměru upouští; to neplatí, jestliže stavba již byla zahájena.

Společné povolení je dle § 73 odst. 2 správního řádu závazné i pro právní nástupce účastníků řízení.

Seznam všech účastníků řízení:

CETIN a.s., EG.D, a.s., GasNet Služby, s.r.o., Kraj Vysočina, Krajská správa a údržba silnic Vysočiny, příspěvková organizace, Lesy České republiky, s.p., Správa toků - oblast povodí Vltavy, Obec Nížkov, Josef Pojmon, Marie Pojmonová, Povodí Vltavy, státní podnik a Úřad pro zastupování státu ve věcech majetkových.

Poučení

Proti tomuto rozhodnutí mohou účastníci řízení podat odvolání ve lhůtě 15 dnů ode dne jeho oznámení; prvním dnem lhůty je den následující po dni oznámení rozhodnutí. Odvolání se podává u zdejšího úřadu a rozhoduje o něm Krajský úřad Kraje Vysočina, odbor územního plánování a stavebního řádu, Jihlava.

Ing. Veronika Bartošová
referent stavebního úřadu

Rozdělovník

Účastníci řízení (doručení jednotlivě):

Kraj Vysočina, Žižkova 1882/57, 586 01 Jihlava 1, prostřednictvím zástupce: Egneza s.r.o., Kpt. Jaroše 35/20, Most, 434 01 Most

CETIN a.s., Českomoravská 2510/19, Libeň, 190 00 Praha 9

EG.D, a.s., Lidická 1873/36, Černá Pole, 602 00 Brno 2

GasNet Služby, s.r.o., Plynárenská 499/1, Zábrdovice, 602 00 Brno 2

Krajská správa a údržba silnic Vysočiny, příspěvková organizace, Kosovská 1122/16, 586 01 Jihlava 1, prostřednictvím zástupce: Egneza s.r.o., Kpt. Jaroše 35/20, Most, 434 01 Most

Lesy České republiky, s.p., Správa toků - oblast povodí Vltavy, Tyršova 1902, 256 01 Benešov u Prahy

Obec Nížkov, Nížkov 107, 592 12 Nížkov

Josef Pojmon, Nížkov 8, 592 12 Nížkov

Marie Pojmonová, Nížkov 8, 592 12 Nížkov

Povodí Vltavy, státní podnik, Grafická 36, 150 21 Praha

Úřad pro zastupování státu ve věcech majetkových, Rašínovo nábřeží 390/42, Nové Město, 128 00 Praha 28

Dotčené orgány (doručení jednotlivě):

Hasičský záchranný sbor Kraje Vysočina, územní odbor Žďár nad Sázavou, Jamská 2231/4, 591 01 Žďár nad Sázavou 1

Městský úřad Žďár nad Sázavou, Odbor životního prostředí, Žižkova 227/1, Žďár nad Sázavou 1, 591 01 Žďár nad Sázavou

Policie ČR, Krajské ředitelství policie Kraje Vysočina, Dopravní inspektorát, nám. Republiky 69, 591 20 Žďár nad Sázavou

Městský úřad Žďár nad Sázavou, Odbor dopravy, Žižkova 227/1, Žďár nad Sázavou 1, 591 01 Žďár nad Sázavou

Přílohy:

1 x ověřená projektová dokumentace a štítek „Stavba povolena“ pro investora (po nabytí PM rozhodnutí)

Správní poplatek, vyměřený podle zákona č. 634/2004 Sb., o správních poplatcích, ve znění pozdějších předpisů (dále jen "zákon o správních poplatcích"), položky 18 bod 1 písm. f) sazebníku ve výši 10000,- Kč v souladu s ustanovením § 38 odst.1 zákona č. 128/2000 Sb., o obcích, ve znění pozdějších předpisů, nebyl vybrán.